







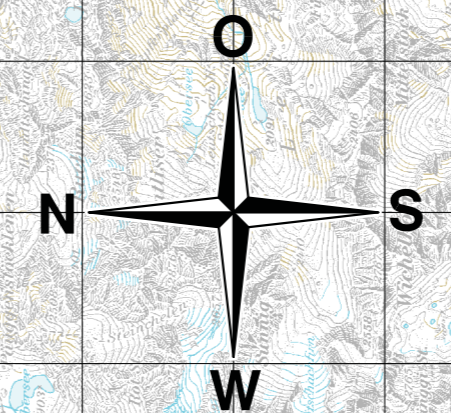


**Grundwasser-Überwachungsnetz
 Teilplan Unteres Urner Reusstal**

LEGENDE

- 
 Grundwasserfassung mit AfU-Code
 1201-101
- 
 Grundwasserfassung mit Linnigraph, Datensammler mit AfU-Code
 1201-102
- 
 Grundwasser-Beobachtungsrohr mit AfU-Code
 1203-014
- 
 Grundwasser-Beobachtungsrohr mit Linnigraph, Datensammler mit AfU-Code
 1214-002
- 
 Grundwasser-Aufstoss mit AfU-Code
 1201-801
- 
 Abfluss-Messstation mit Station Indikativ (Station des Bundesamtes für Umwelt)
 2056
- 
 Wasserqualität-Messstation mit AfU-Nummer (Station des Amtes für Umweltschutz Uri (AfU))
 AIU-100
- 
 Berandung des Grundwasservorkommens



Impressum
 Herausgeber: Amt für Umweltschutz, 6460 Altdorf
 Bearbeitung: CSD Ingenieure und Geologen AG, 6460 Altdorf
 Digitale Kartengrundlage: Kartendaten PK50, reproduziert mit Bewilligung des Bundesamtes für Landestopographie (DV002321)
 Kartographie: Anderhub Kartographie AG, 6274 Eschenbach-Luzern

