

Gemeinde **Schattdorf, Bürglen**

 Objekt **Hochwasserschutz Urner Talboden  
Massnahmen Raum Schächenmündung**


 Gewässer **Stille Reuss**

 Bauteil **Durchlass Stille Reuss unter Schächen**





 Planart **Übersicht 1 : 200**

 Phase **Plan des ausgeführten Bauwerkes** Beilage:

Massstab	Planformat	Plan-Nummern			
1:200	60 x 100 = 0.600 m <sup>2</sup>	Kanton Uri 1052 - 181	Ingenieurbüro: 4485 - 181		

Projektverfasser:	Datum	Gez.	Ges.	Eingang	geprüft
 <small>SYNAXIS AG URI CH-3600 SUTTER TEL. 041 874 04 04 FAX 041 874 04 02</small>	16.03.17	PZ	Kas		
	a				
	b				
c					


**Legende:**

-  Im Boden verbliebene Bohrpfähle für Konstruktion oder temporäre Wasserhaltung
-  Unsichtbare bewehrte Betonkonstruktion
-  Sichtbare Betonkanten
-  Rad- und Gehweg

