


KANTON URI

 Amt für Tiefbau
 Abteilung Wasserbau

Gemeinden:
 Altdorf
 Attinghausen
 Sörglen
 Erstfeld
 Schattdorf

**Hochwasserschutz Urner Talboden
 Auflageprojekt**

Schächen Stiglisbrücke - Schächenmündung
 Galgenwäldli - Schächenmündung km 1.850 - 0.000

Längenprofil 1:2000/200

Phase
Auflageprojekt

Belage
12.022

Plan Format: 0,45 x 1,47 = 0,660 m²

Plan Nummern:
 Amt für Tiefbau: 1112.2-2021
 Ingenieurbüro: 3983.2-2021

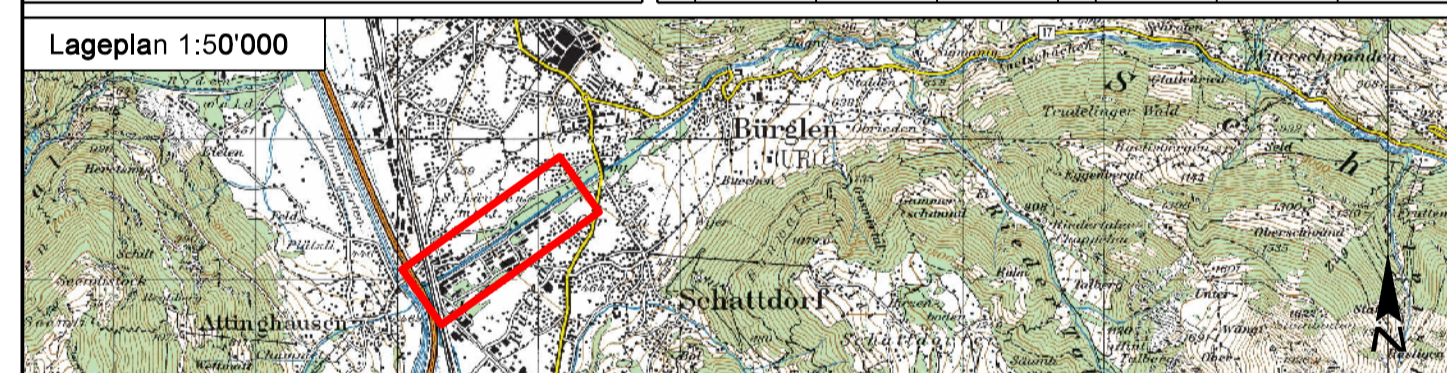
Projektverfasser:
 IG 3wasser
 Basler-Strohm AG
 Hängsli 23
 CH - 4400 Altdorf

IG 3wasser
 Basler-Strohm
 SYNAXIS
 PRELIMAS







Genehmigung:

Datum	Gez.	Ges.	Datum	Gez.	Ges.
- 28.03.2008	KAR	VS	r		
a			g		
b			h		
c			i		
d			j		
e			k		

Lageplan 1:50'000



Legende

-  mittlere Sohle
-  Sohle projiziert
-  linkes Ufer bestehend
-  linkes Ufer projiziert
-  rechtes Ufer bestehend
-  rechtes Ufer projiziert

