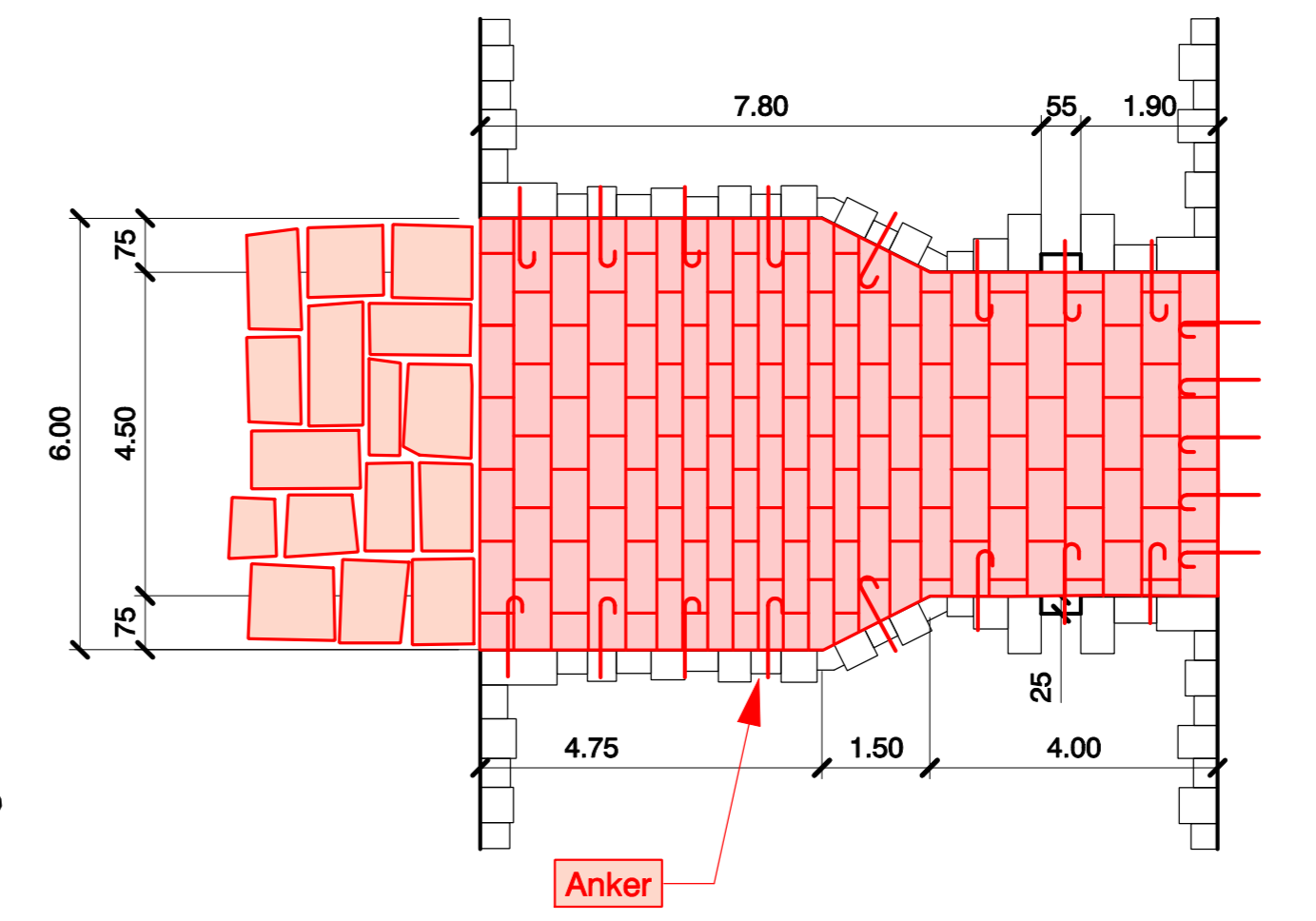
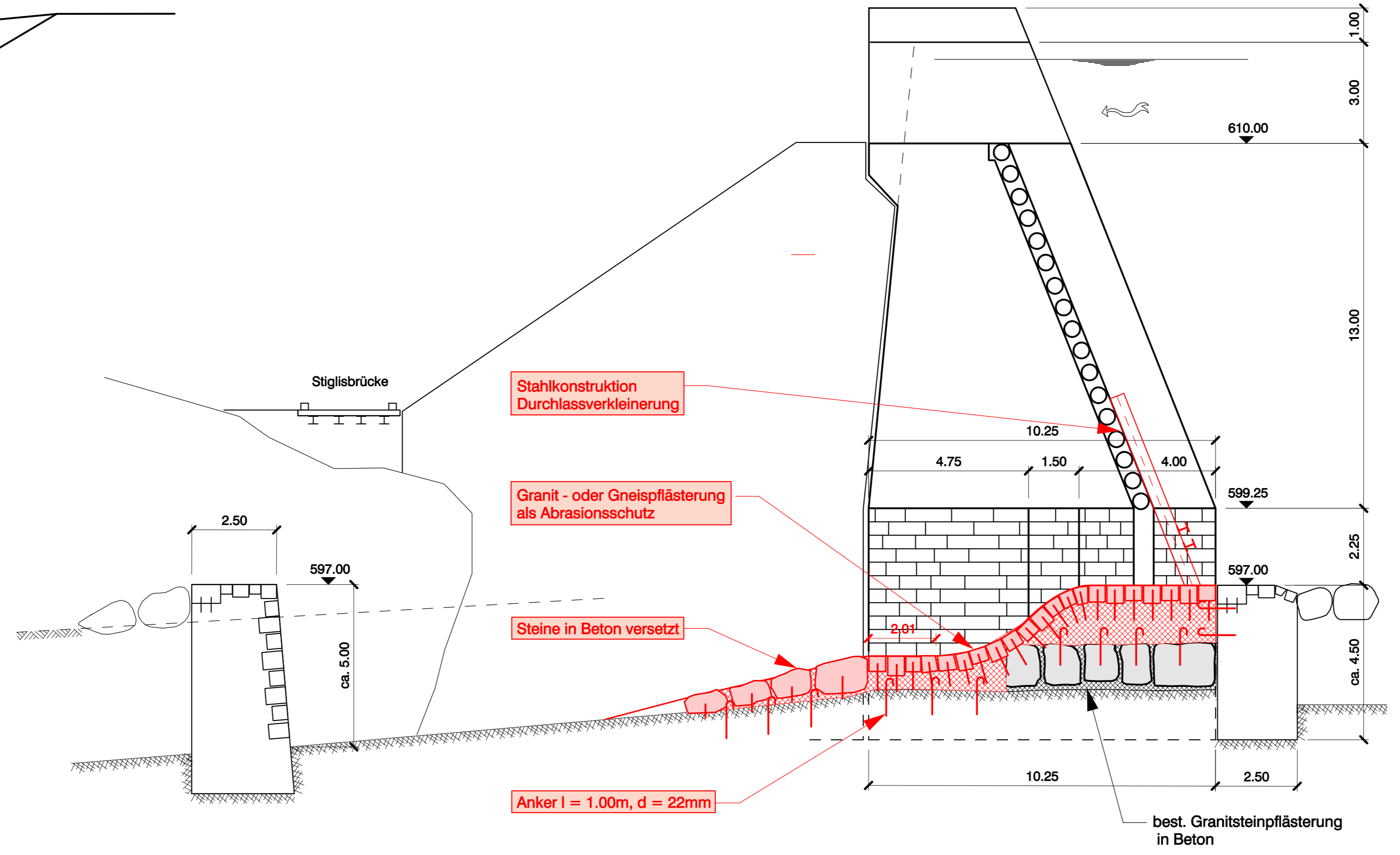
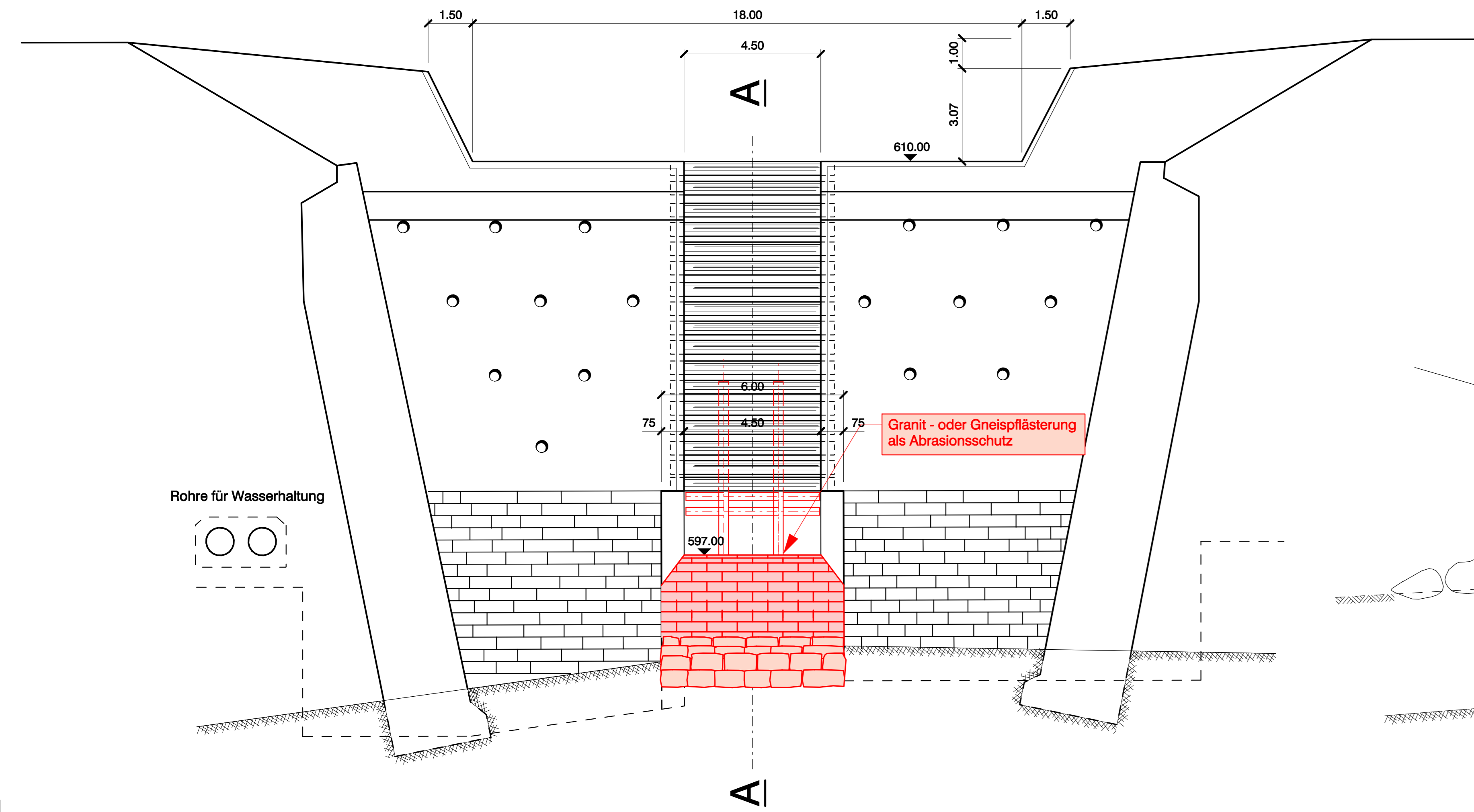



Ansicht von Westen 1:100

Schnitt A-A 1:100

Grundriss Durchlass 1:100



KANTON URI



Amt für Tiefbau
Abteilung Wasserbau

Hochwasserschutz Urner Talboden
Vorgezogene Massnahmen

Gemeinden:
Bürglen

Paket 5
Optimierung Sammler Stiglisbrücke

Ansicht, Schnitt und Grundriss 1 : 100

Phase **Plan des ausgeführten Bauwerkes** Beilage

Plan Format		Plan Nummern			
30 x 126 = 0.378 m ²		Amt für Tiefbau 992-251		Ingenieurbüro 2007_2-951	
Projektverfasser:		Datum			
IG 3wasser <small>Basler & Hofmann AG Bahnhofstrasse 53 CH-5400 Altdorf</small> <small>WOLF, KROPP & BACHMANN AG</small> <small>PROJEKTA AG</small>		30.01.07	Gez. B.S	Ges. MH	Datum f
a					g
b					h
c					i
d					j
e					k

Lageplan 1 : 25'000

