

KANTONALES SCHUTZINVENTAR

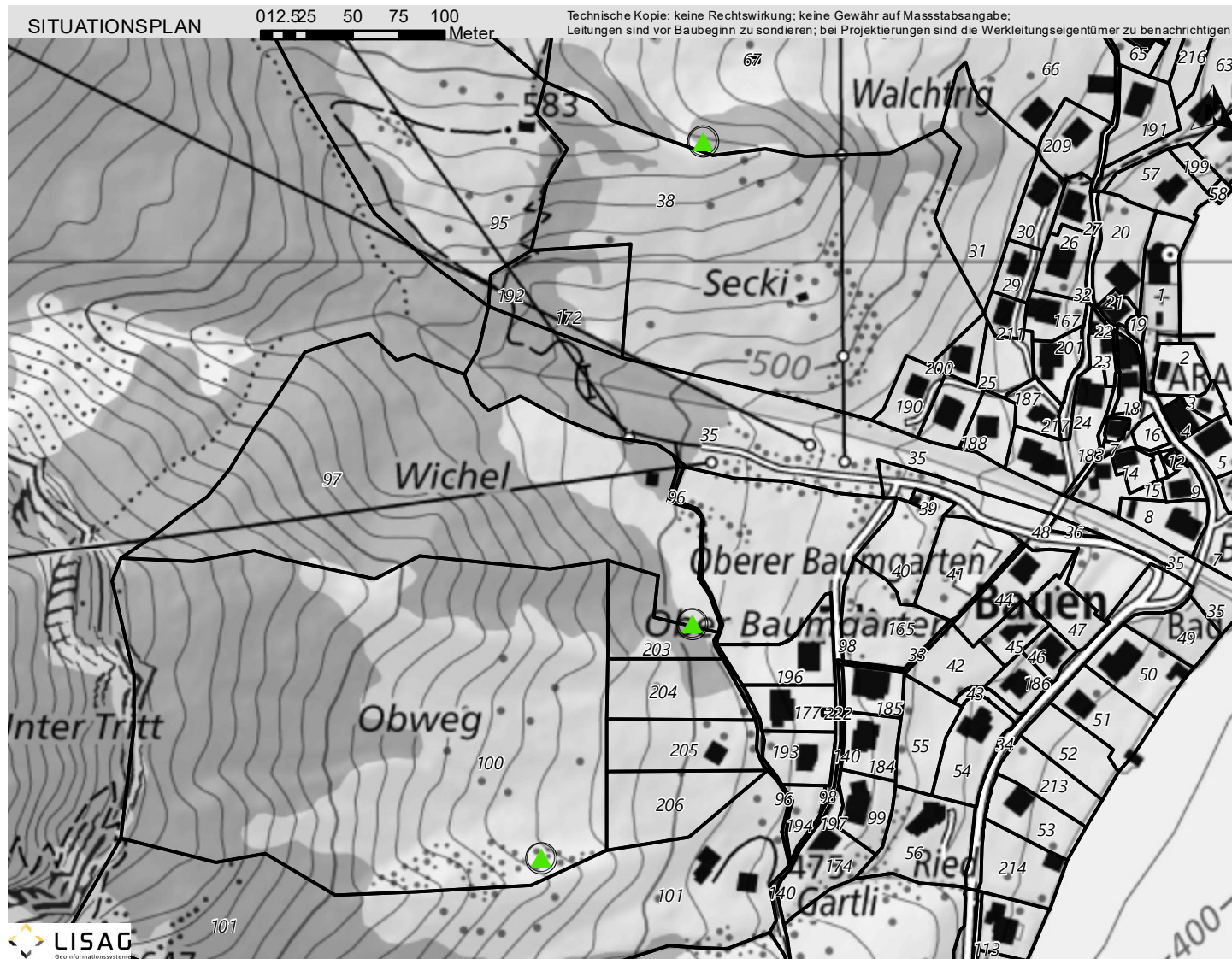
 GEMEINDE
SEEDORF (ORTSTEIL BAUEN)

Föhrenbestände im Gebiet Secki, Gartli und Obweg

 NO.1204.01
Einzelgehölz Lokal

 Koordinaten: 2'686'598 / 1'198'871
Parzelle: 66, 97, 100

Aufnahme-Datum: 22.10.1979



BESCHREIBUNG

Föhrenbestände

02.03.2012



SCHUTZZIEL

Erhaltung und Förderung der Föhrenbestände.

SCHUTZMASSNAHMEN

Bei Abgang von Bäumen ist eine gleichwertige Ersatzpflanzung an Ort zu leisten.

02.03.2012



PFLEGE MASSNAHMEN

Keine.

QUELLEN / LITERATUR

Verzeichnis der Schutzobjekte Kanton Uri 1979,

KANTONALES SCHUTZINVENTAR

 GEMEINDE
SEEDORF (ORTSTEIL BAUEN)

Hecke Resti

NO.1204.03

Hecke Lokal

 Koordinaten: 2'686'887 / 1'199'397
Parzelle: 69

Aufnahme-Datum: 09.03.2021

SITUATIONSPLAN 0 4 8 16 24 32 Meter

 Technische Kopie: keine Rechtswirkung; keine Gewähr auf Massstabsangabe;
Leitungen sind vor Baubeginn zu sondieren; bei Projektierungen sind die Werkleitungseigentümer zu benachrichtigen!


BESCHREIBUNG

Mehrteiliges Feldgehölz, teilweise auf Felsköpfen und Trockenmauern stockend.

01.06.2017



SCHUTZZIEL

Erhaltung und Aufwertung von arten- und strukturreichen Gehölzgruppen inkl. der Felsköpfe und Trockenmauern.

SCHUTZMASSNAHMEN

Keine Veränderung der Gehölzfläche und der Trockenmauern. Abschluss eines Naturschutzvertrages.

01.06.2017



PFLEGEMASSNAHMEN

Selektiver Unterhalt der artenreichen Feldgehölze. Förderung von Dornsträuchern und beerentragenden Gehölzarten. Schnitt der Krautsäume. Anlegen von Kleinstrukturen innerhalb der Gehölzgruppen.

QUELLEN / LITERATUR

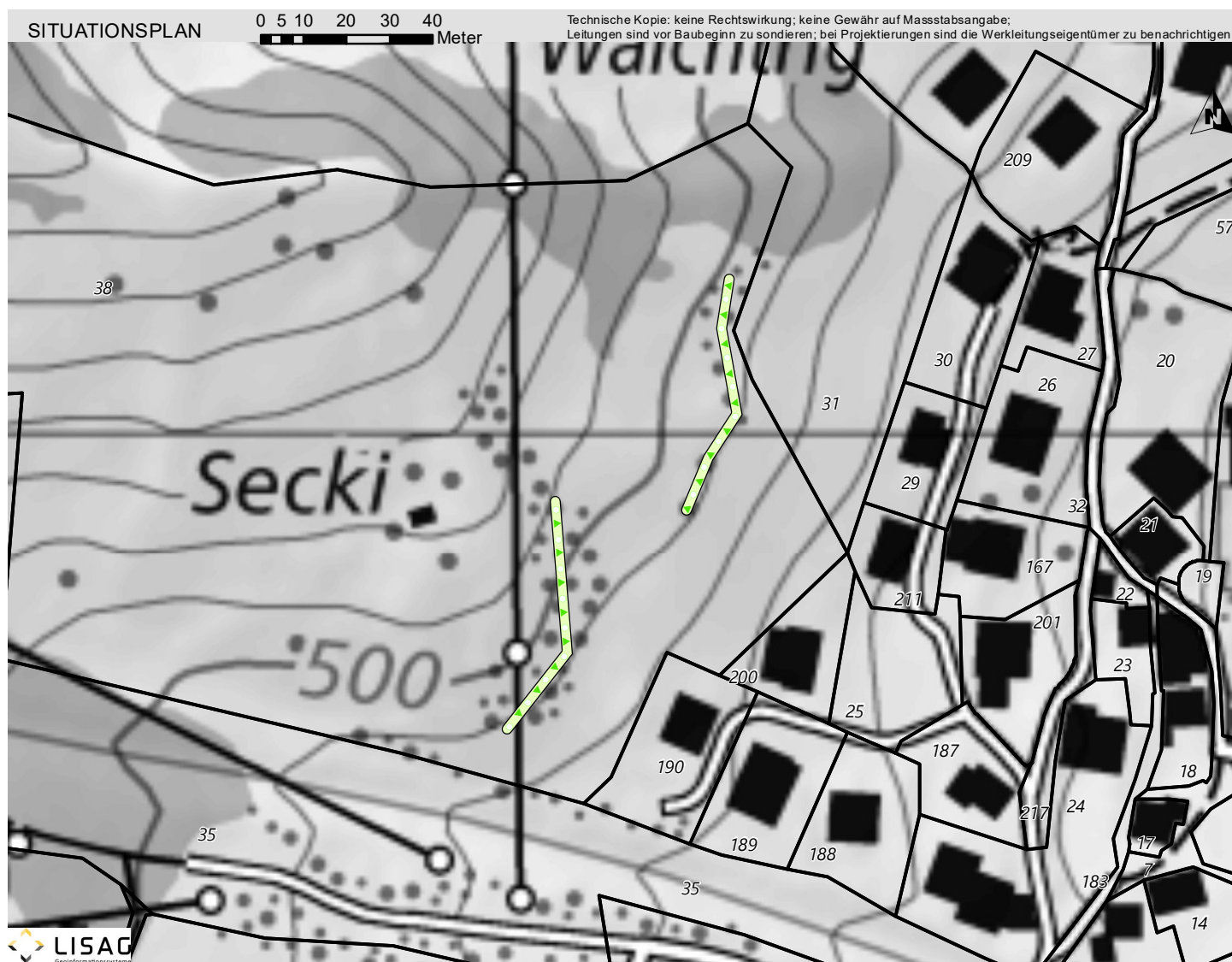
BZO 2008, NO 1

KANTONALES SCHUTZINVENTAR

 GEMEINDE
SEEDORF (ORTSTEIL BAUEN)
Baumhecke Secki
NO.1204.05
Hecke Lokal

 Koordinaten: 2'686'726 / 1'198'984
Parzelle: 38

Aufnahme-Datum: 09.03.2021



BESCHREIBUNG

Zweiteilige Baumhecke in steilem Bord, angrenzend an Magerwiese.

30.05.2017



SCHUTZZIEL

Erhaltung und Aufwertung der Baumhecke. Erhalt und Förderung eines extensiv genutzten, mindestens 3 m breiten Krautsaumes beidseits der Hecke.

SCHUTZMASSNAHMEN

Keine Veränderung der Gehölzfläche. Abschluss eines Naturschutzvertrages.

30.05.2017

PFLEGE MASSNAHMEN

Selektiver Unterhalt der artenreichen Baumhecke. Förderung von Dornsträuchern und beerentragenden Gehölzarten. Schnitt der Krautsäume. Anlegen von Kleinstrukturen innerhalb der Baumhecke.



QUELLEN / LITERATUR

BOZ 2008, NO 3

KANTONALES SCHUTZINVENTAR

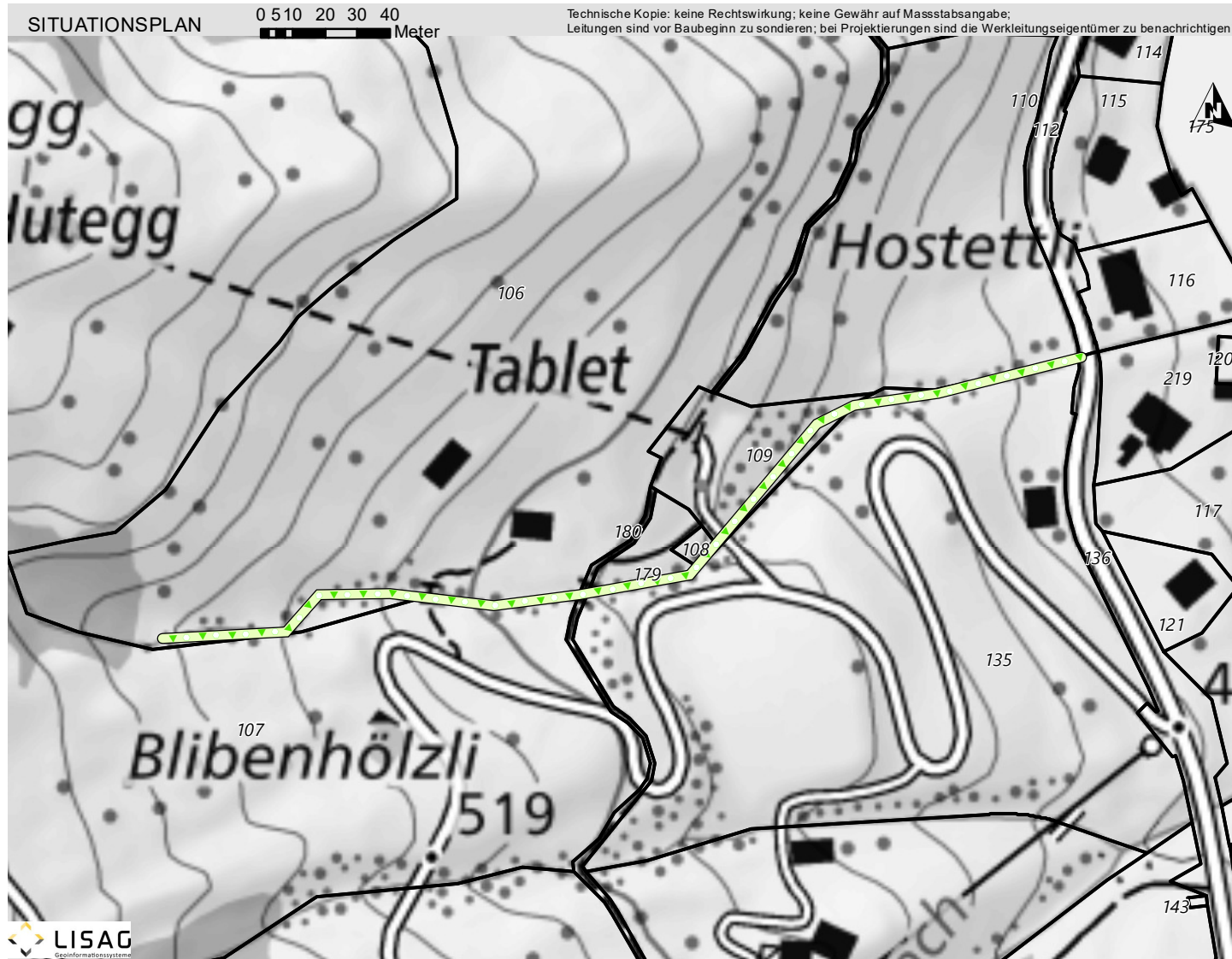
GEMEINDE
SEEDORF (ORTSTEIL BAUEN)

Bachbegleitende Uferbestockung Tablet

NO.1204.07
Hecke Lokal

Koordinaten: 2'686'643 / 1'198'402
Parzelle: 106, 107, 135

Aufnahme-Datum: 09.03.2021



BESCHREIBUNG

Bachbegleitende Uferbestockung, welche mehrheitlich als Baumhecke ausgebildet ist und beidseits Unterbrüche aufweist.

23.08.2012




SCHUTZZIEL

Erhaltung und Aufwertung einer arten- und strukturreichen Uferbestockung. Erhalt und Förderung eines extensiv genutzten, mindestens 3m breiten Krautsaumes entlang der Uferbestockung.

SCHUTZMASSNAHMEN

Keine Veränderung der Gehölzfläche.

30.05.2017



PFLEGEMASSNAHMEN

Selektiver Unterhalt der artenreichen Uferbestockung. Förderung von Dornsträuchern und beerentragenden Gehölzarten. Schnitt der Krautsäume. Anlegen von Kleinstrukturen innerhalb der Bestockung.

QUELLEN / LITERATUR

BZO 2008, NO 4

KANTONALES SCHUTZINVENTAR

 GEMEINDE
SEEDORF (ORTSTEIL BAUEN)

Wald- und Baumbestände am Isenthalerbach Isleten

 NO.1204.09
Hecke Lokal

 Koordinaten: 2'688'185 / 1'197'032
Parzelle: 150, 152, 175

Aufnahme-Datum: 22.10.1979



BESCHREIBUNG

Bachbegleitende Uferbestockung.

01.06.2017



SCHUTZZIEL

Erhaltung und Aufwertung einer arten- und strukturreichen Uferbestockung. Erhalt und Förderung eines extensiv genutzten, mindestens 3m breiten Krautsaumes entlang der Uferbestockung.

SCHUTZMASSNAHMEN

Keine Veränderung der Gehölzfläche.

01.06.2017



PFLEGE MASSNAHMEN

Selektiver Unterhalt der artenreichen Uferbestockung. Förderung von Dornsträuchern und beerentragenden Gehölzarten. Schnitt der Krautsäume. Anlegen von Kleinstrukturen innerhalb der Bestockung.

QUELLEN / LITERATUR

BZO 2008, NO 7

KANTONALES SCHUTZINVENTAR

GEMEINDE
SEEDORF (ORTSTEIL BAUEN)

Bestand an exotischen Pflanzen

NO.1204.10
Einzelgehölz Lokal

Koordinaten: 2'686'848 / 1'198'906
Parzelle: 24

Aufnahme-Datum: 22.10.1979



BESCHREIBUNG

Im Dorf Bauen fällt die üppige Vegetation von Pflanzen südlicher Provenienz, vor allem Palmen und Bugainvilleen (sog. Drillingsblumen), auf. Ebenso häufig zu finden sind Feigenbäume.



SCHUTZZIEL

Der Bestand an exotischen Pflanzen in Bauen ist ein Sonderfall im Kanton Uri und grundsätzlich als "Kulturgebiet" von regionaler Bedeutung zu betrachten. Die Bepflanzung mit südlichen Arten ist jedoch massvoll zu halten bzw. zu erhalten.

SCHUTZMASSNAHMEN

Keine

07.08.2012



PFLEGE MASSNAHMEN

Baumpflege.

QUELLEN / LITERATUR

Verzeichnis der Schutzobjekte Kanton Uri 1979,