

KANTONALES SCHUTZINVENTAR

 GEMEINDE
SPIRINGEN

Quellen Urnerboden
NO.1218.02
Gewässer Regional

 Koordinaten: 2'711'462 / 1'193'748
Parzelle: 3

Aufnahme-Datum: 22.10.1979



BESCHREIBUNG

Grosse Quelle tritt direkt aus dem Felsen hervor.

02.07.2020




SCHUTZZIEL

Ungeschmälerter Erhaltung der Quelle mit ihrer typischen Quellflora und -fauna.

SCHUTZMASSNAHMEN

Erlass eines Schutzreglementes zusammen mit der Moorlandschaft Urnerboden. Keine Verwendung von Düngemittel oder Bioziden. Kein Grabenunterhalt. Das Wasser zu fassen oder abzuleiten ist verboten.

02.07.2020



PFLEGEMASSNAHMEN

Keine

QUELLEN / LITERATUR

Verzeichnis der Schutzobjekte Kanton Uri 1979,

KANTONALES SCHUTZINVENTAR

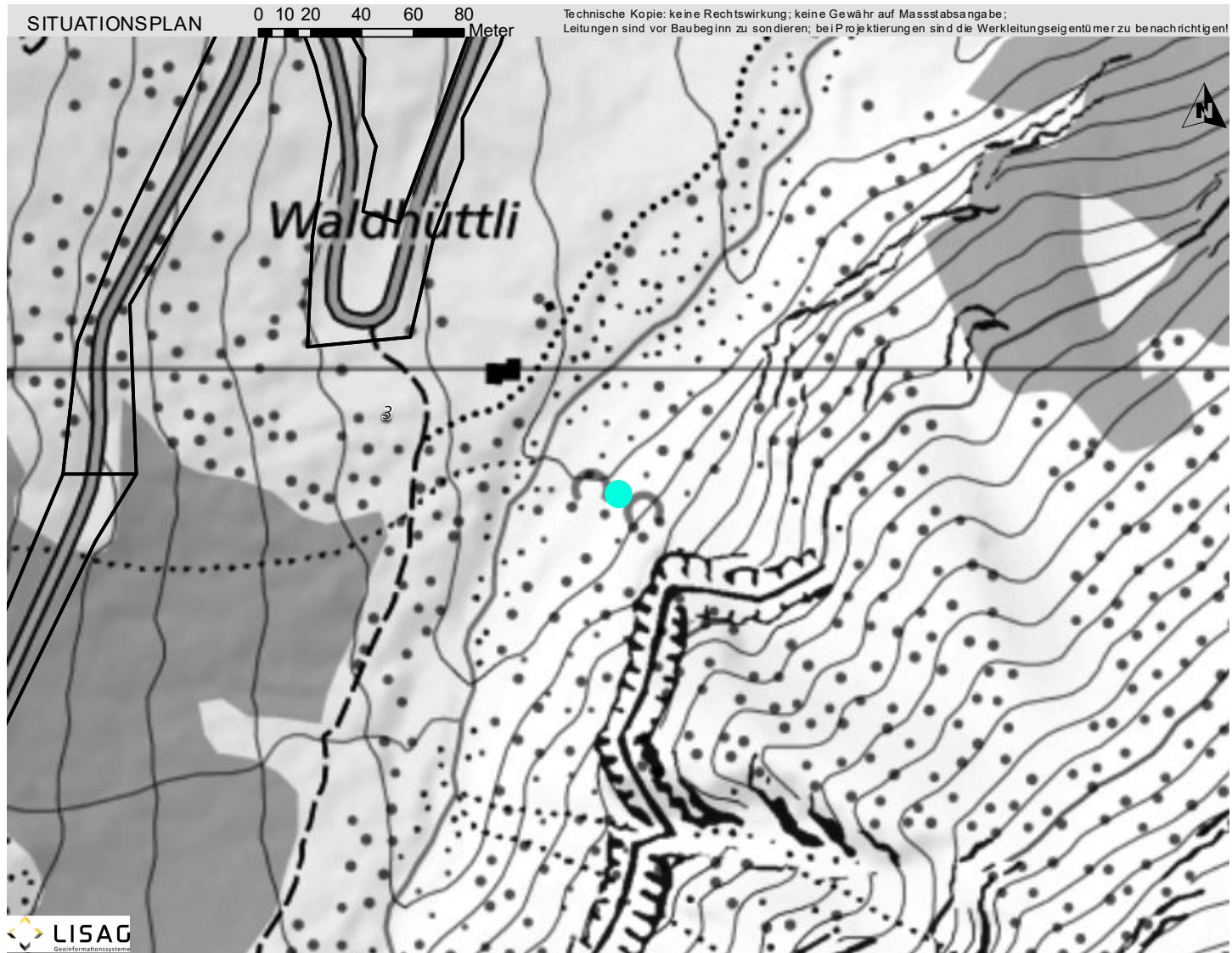
GEMEINDE
SPIRINGEN

Quellen Waldhüttli

NO.1218.03
Gewässer Regional

Koordinaten: 2'710'275 / 1'192'951
Parzelle: 3

Aufnahme-Datum: 22.10.1979



BESCHREIBUNG

Grosse Quelle tritt direkt aus dem Felsen hervor.

24.10.2011



SCHUTZZIEL

Ungeschmälernte Erhaltung der Quelle mit ihrer typischen Quellflora und -fauna.

SCHUTZMASSNAHMEN

Erlass eines Schutzreglementes zusammen mit der Moorlandschaft Urnerboden. Keine Verwendung von Düngemittel oder Bioziden. Kein Grabenunterhalt. Das Wasser zu fassen oder abzuleiten ist verboten.

24.10.2011



PFLEGE MASSNAHMEN

Keine

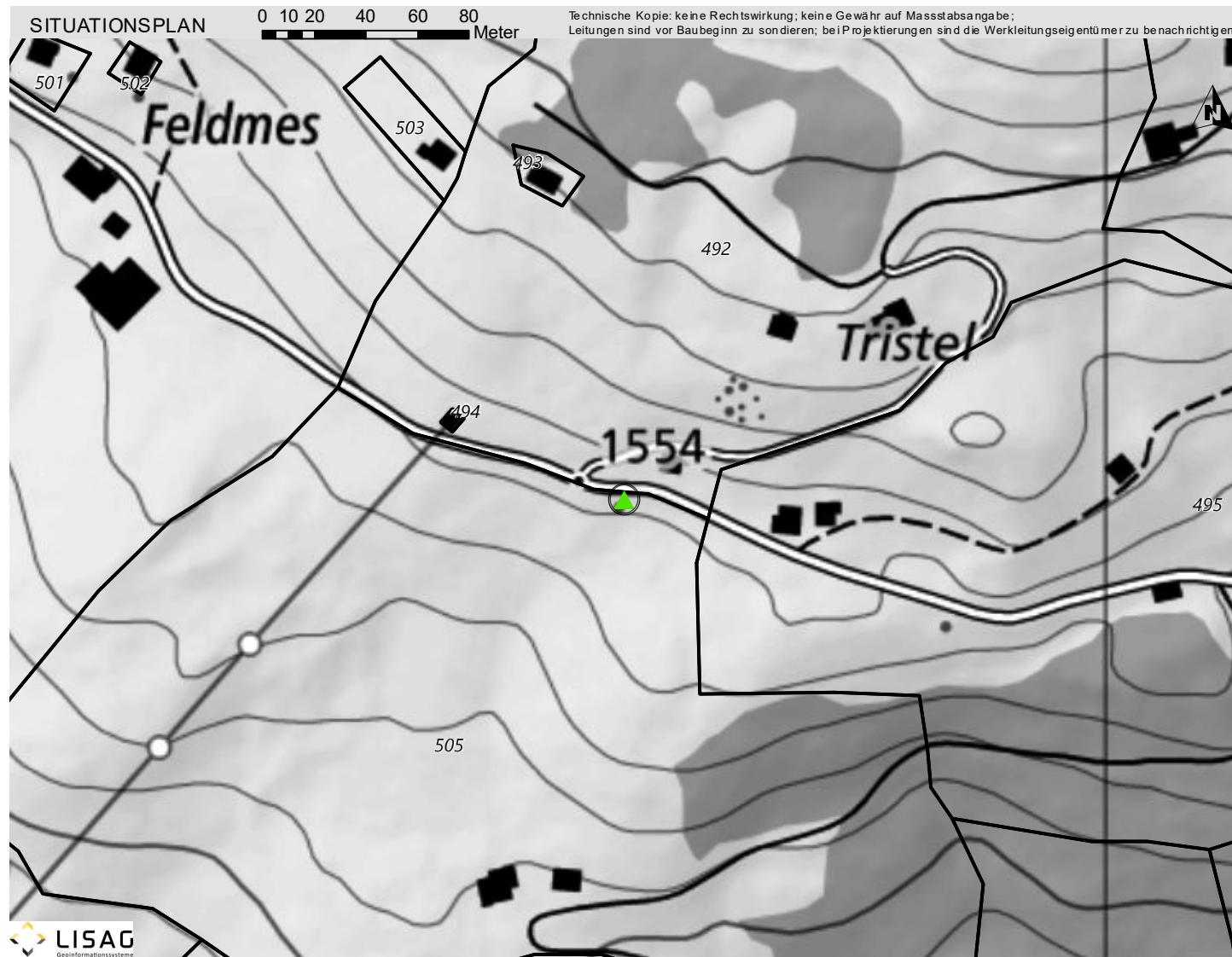
QUELLEN / LITERATUR

Verzeichnis der Schutzobjekte Kanton Uri 1979,

KANTONALES SCHUTZINVENTAR

GEMEINDE
SPIRINGEN**Bergahorn im Tristel****NO.1218.05**
*Einzelgehölz Lokal*Koordinaten: 2'699'813 / 1'193'241
Parzelle: 505

Aufnahme-Datum: 22.10.1979



BESCHREIBUNG

Markanter, alter Bergahorn auf 1550 m ü. M., breitausladend und schön gewachsen neben Strasse in Weidegebiet.

12.06.2020



SCHUTZZIEL

Erhalt des Baumes.

SCHUTZMASSNAHMEN

Bei Abgang ist eine gleichwertige Ersatzpflanzung an Ort zu leisten.

12.06.2020



PFLEGE MASSNAHMEN

Ordentliche Baumpflege zur Erhaltung und Vitalität.

QUELLEN / LITERATUR

Verzeichnis der Schutzobjekte Kanton Uri 1979,

KANTONALES SCHUTZINVENTAR

 GEMEINDE
SPIRINGEN

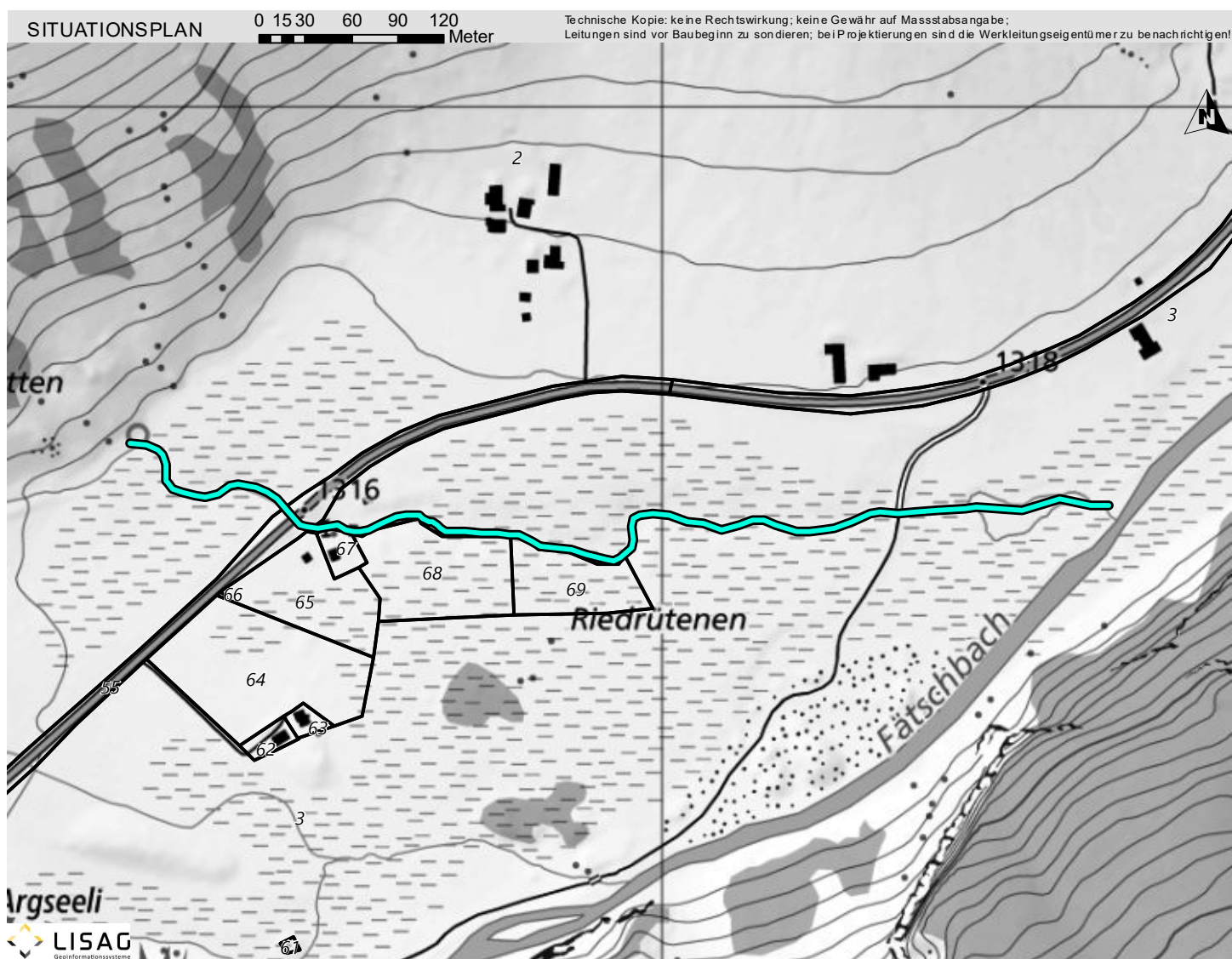
Bachpartien im Bereich Kalterbrunnen

NO.1218.06

Fliessgewässer Lokal

 Koordinaten: 2'713'966 / 1'195'705
Parzelle: 2, 3, 55

Aufnahme-Datum: 22.10.1979



BESCHREIBUNG

Naturbelassener Bachlauf. Durchfliesst die Flach- und Hochmoore Argseeli.

SCHUTZZIEL

Erhalt des natürlichen Bachlaufs mit den standorttypischen Tier- und Pflanzenarten und den Strukturen.

SCHUTZMASSNAHMEN

Erlass eines Schutzreglementes zusammen mit der Moorlandschaft Urnerboden. Keine Veränderung des Gewässerverlaufs und der natürlichen Gewässer- und Geschiebedynamik. Ausscheidung und Durchsetzung Gewässerraum.

PFLEGEMASSNAHMEN

Keine

QUELLEN / LITERATUR

Verzeichnis der Schutzobjekte Kanton Uri 1979,

KANTONALES SCHUTZINVENTAR

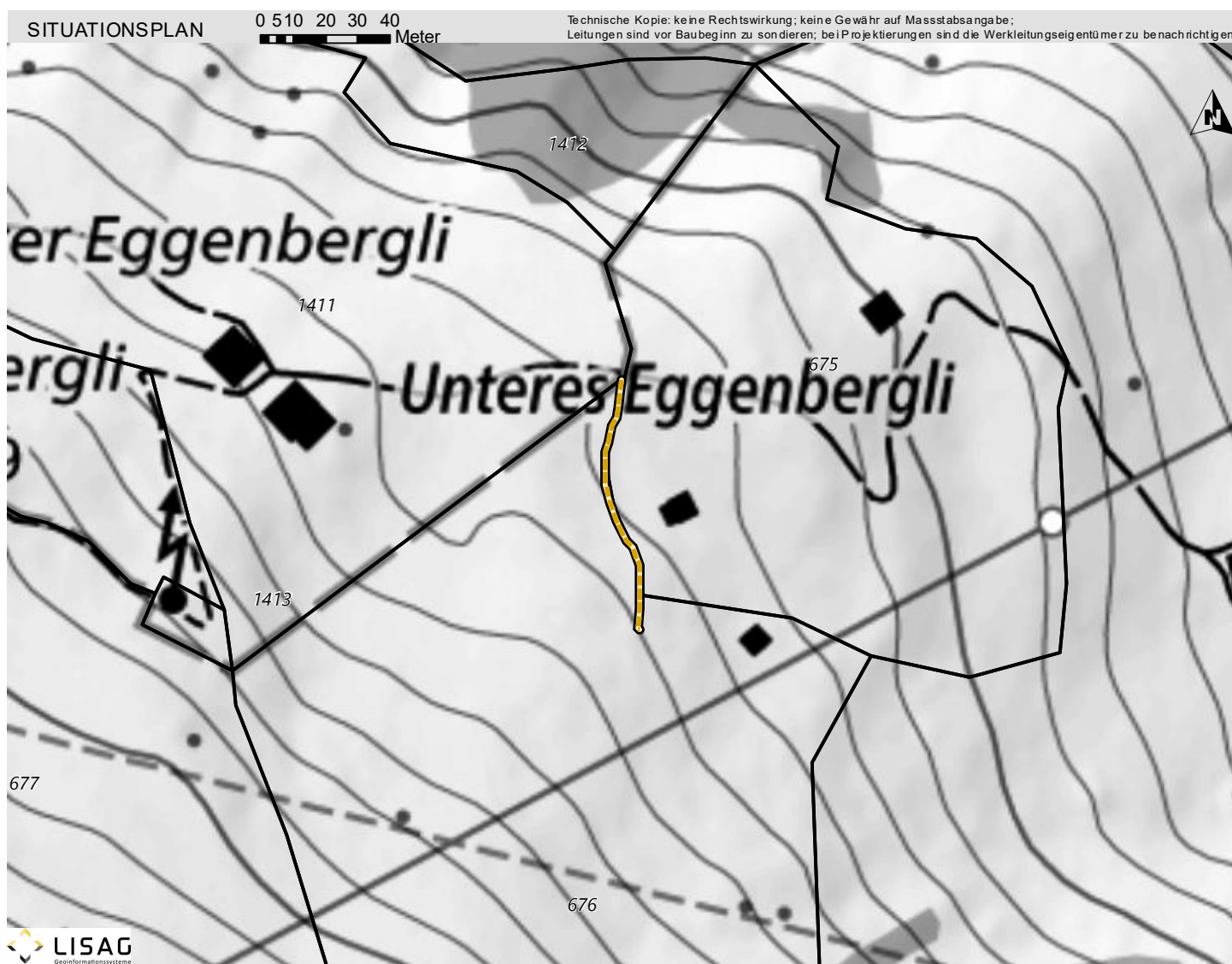
GEMEINDE
SPIRINGEN

Trockenmauer Eggenbergli

NO.1218.08
Trockenmauer Lokal

Koordinaten: 2'696'293 / 1'191'838
Parzelle: 675, 676

Aufnahme-Datum: 25.05.2021



BESCHREIBUNG

Schöne, sehr langgezogene, wenig überwachsene Trockenmauer mit einer bemerkenswert grossen Population des Nordischen Streifenfarnes.

22.06.2020



SCHUTZZIEL

Erhalt der Trockenmauer.

SCHUTZMASSNAHMEN

Schutz der Mauer vor mechanischer Beeinträchtigung.

22.06.2020



PFLEGEMASSNAHMEN

Unterhalt der Mauer.

QUELLEN / LITERATUR

BZO, NO 01

KANTONALES SCHUTZINVENTAR

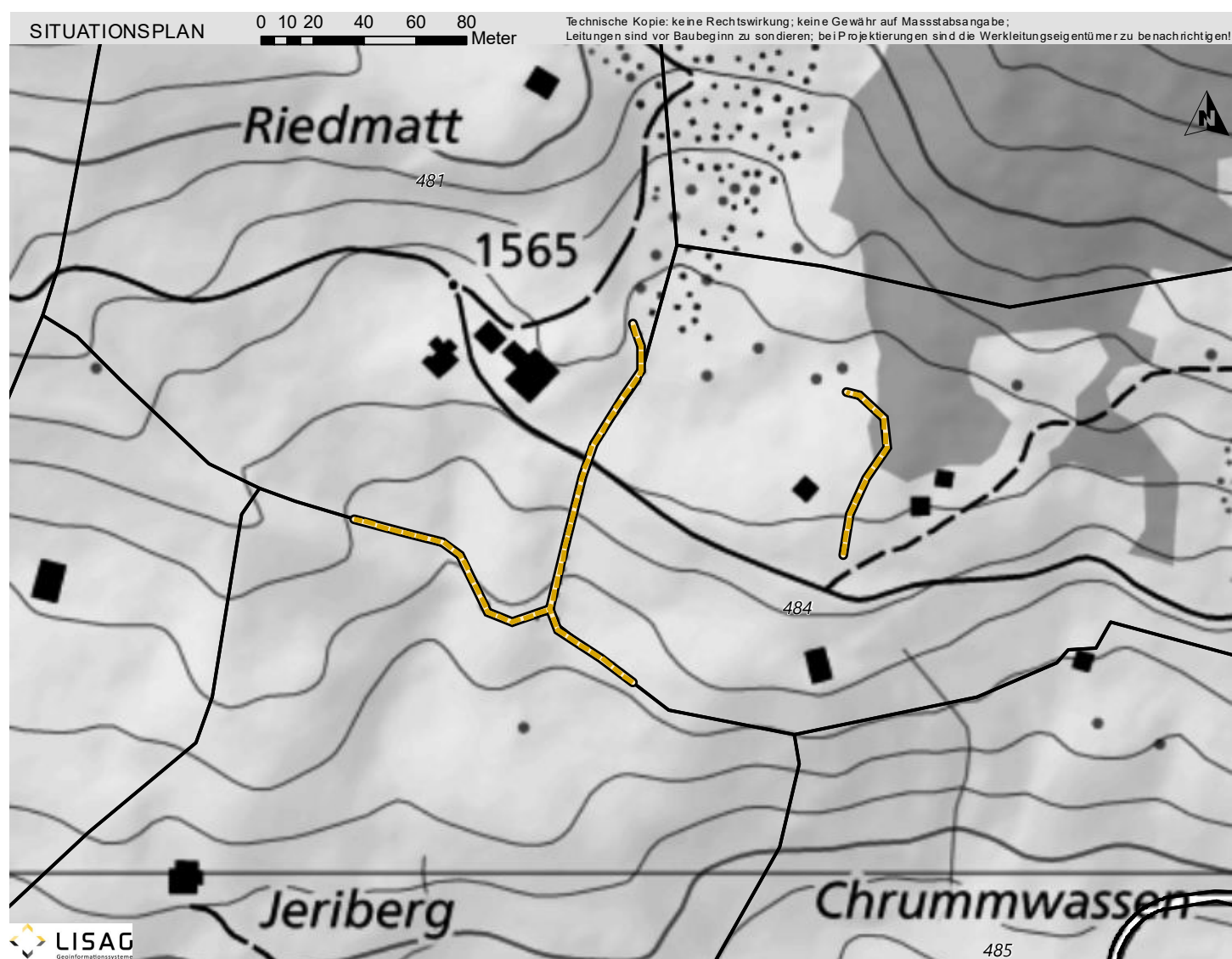
 GEMEINDE
SPIRINGEN

Trockenmauer Riedmatt/Gadenstetten

 NO.1218.09
Trockenmauer Lokal

 Koordinaten: 2'700'787 / 1'193'126
Parzelle: 481, 483, 484

Aufnahme-Datum: 25.05.2021



BESCHREIBUNG

Schöne, stark vermooste Trockenmauer. Nördlich der Strasse drei Teilstücke, südlich zwei Teilstücke, wovon eines in Ost-West-Richtung, das andere in Nord-Süd-Richtung verläuft. Dazwischen kurze Baumreihe mit Bergahomen. Auf der Mauer wachsen vereinzelt kleine Exemplare des Bergahorns sowie des roten Holunders.

12.06.2020



SCHUTZZIEL

Erhalt der Trockenmauer.

SCHUTZMASSNAHMEN

Schutz der Mauer vor mechanischer Beeinträchtigung. Bei Abgang von Bäumen ist eine gleichwertige Ersatzmassnahme an Ort zu leisten.

12.06.2020



PFLEGE MASSNAHMEN

Unterhalt der Mauer und der Bäume.

QUELLEN / LITERATUR

BZO, NO 02

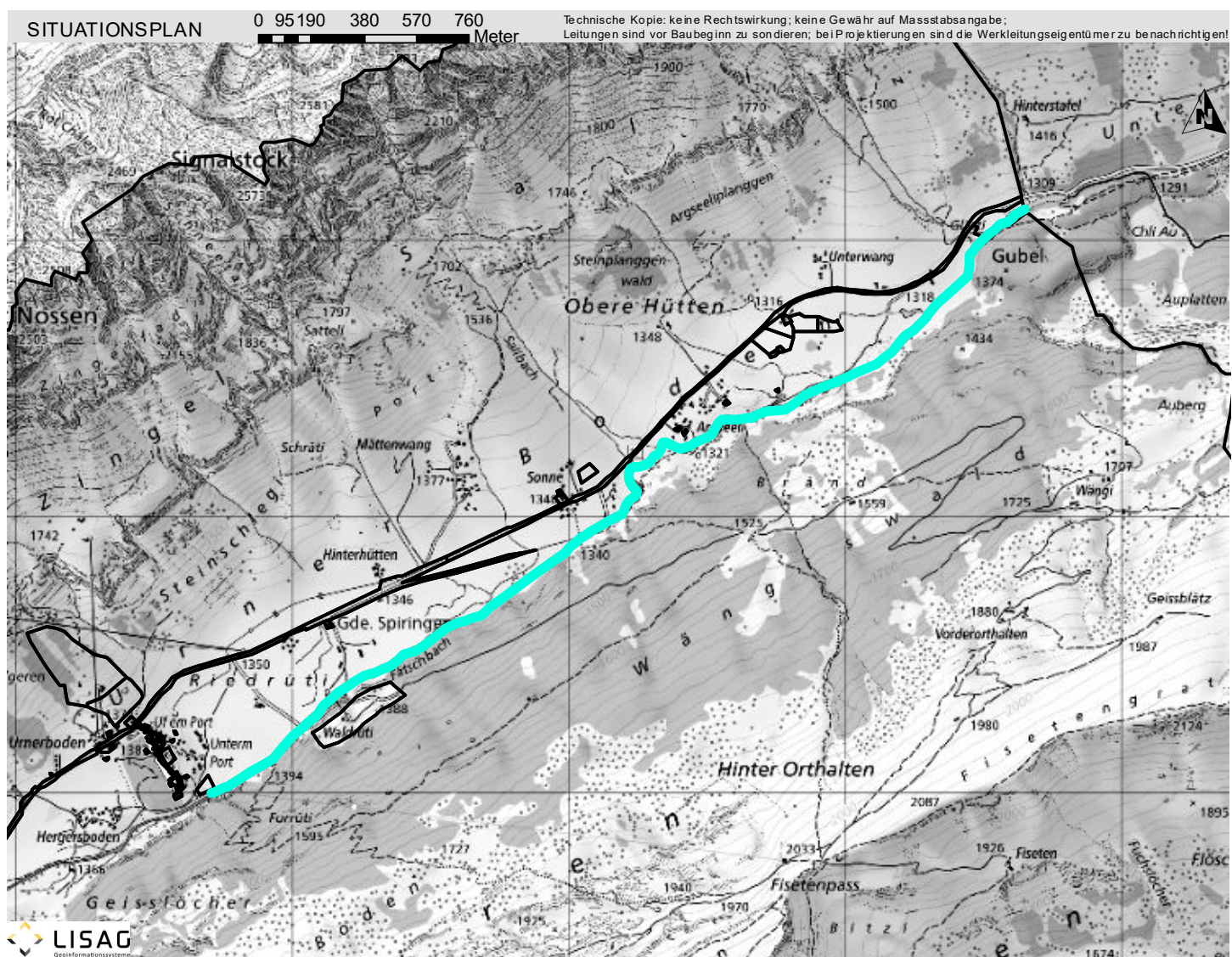
KANTONALES SCHUTZINVENTAR

 GEMEINDE
SPIRINGEN

Fätschbach
NO.1218.10
Fliessgewässer Regional

 Koordinaten: 2°713'245 / 1°195'091
Parzelle: 3, 73

Aufnahme-Datum: 25.05.2021



BESCHREIBUNG

Schöner natürlicher Bergbach mit vielen Windungen, mit Kiesbänken und Felsbrocken durchsetzt.

02.07.2020



SCHUTZZIEL

Erhalt der Naturnähe mit den standorttypischen Tier- und Pflanzenarten und Strukturen, sowie der Gewässer- und Geschiebedynamik.

SCHUTZMASSNAHMEN

Keine Veränderung des Gewässerverlaufs und der natürlichen Gewässer- und Geschiebedynamik. Ausscheidung und Durchsetzung Gewässerraum.

02.07.2020



PFLEGE MASSNAHMEN

Keine

QUELLEN / LITERATUR

Reglement über den Schutz der Gewässer im Gebiet Mitte Uri zwischen Silenen und Göschenen,

KANTONALES SCHUTZINVENTAR

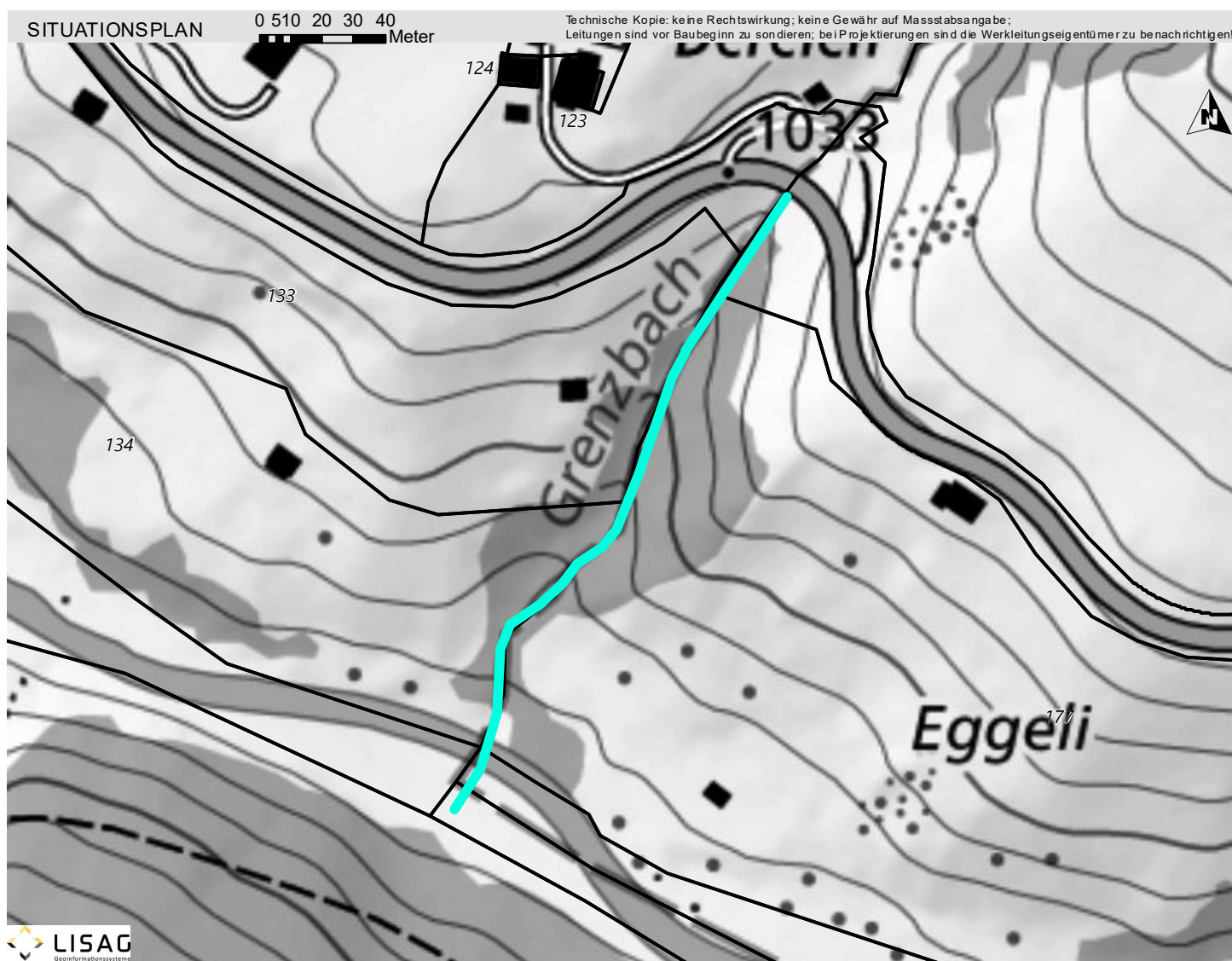
GEMEINDE
SPIRINGEN

Ahornbach

NO.1218.11
Fließgewässer Regional

Koordinaten: 2'700'263 / 1'191'323
Parzelle: 135 u.w.

Aufnahme-Datum: 25.05.2021



BESCHREIBUNG

Naturbelassener Bachlauf im Auengebiet Schächen mit Ufergehölz.

03.06.2020




SCHUTZZIEL

Erhalt der Naturnähe mit den standorttypischen Tier- und Pflanzenarten und Strukturen, sowie der Gewässer- und Geschiebedynamik.

SCHUTZMASSNAHMEN

Keine Veränderung des Gewässerverlaufs und der natürlichen Gewässer- und Geschiebedynamik. Ausscheidung und Durchsetzung Gewässerraum.

03.06.2020



PFLEGE MASSNAHMEN

Keine

QUELLEN / LITERATUR

Reglement über den Schutz der Gewässer im Gebiet Mitte Uri zwischen Silenen und Göschenen,

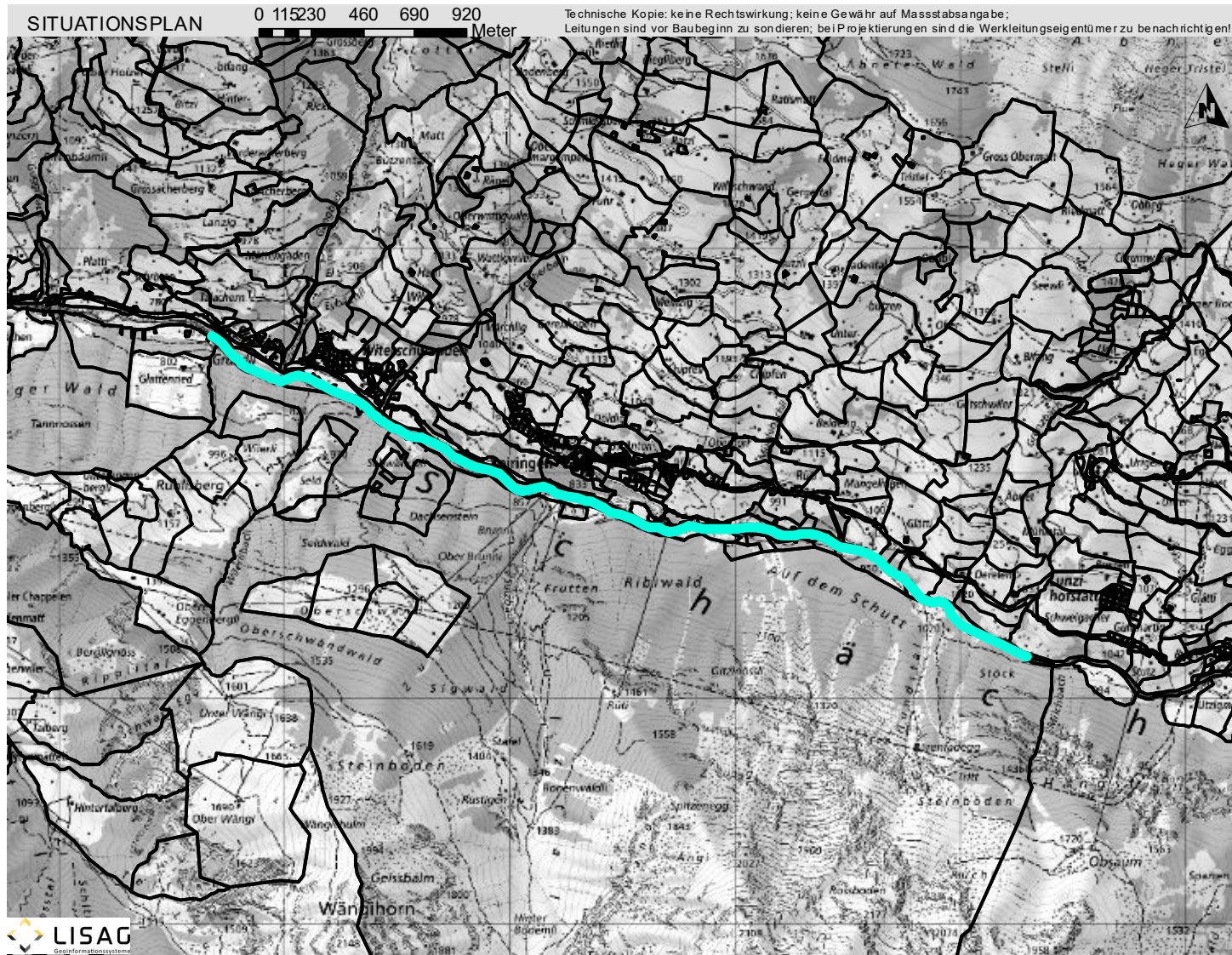
KANTONALES SCHUTZINVENTAR

 GEMEINDE
SPIRINGEN

Schächen
NO.1218.12
Fließgewässer Regional

 Koordinaten: 2'698'469 / 1'191'819
Parzelle: 358 u.w.

Aufnahme-Datum: 25.05.2021



BESCHREIBUNG

Naturbelassener Bachlauf im Auengebiet Schächen mit Kiesbänken und Felsen durchsetzt.

08.06.2020



SCHUTZZIEL

Erhalt der Naturnähe mit den standorttypischen Tier- und Pflanzenarten und Strukturen, sowie der Gewässer- und Geschiebedynamik.

SCHUTZMASSNAHMEN

Keine Veränderung des Gewässerverlaufs und der natürlichen Gewässer- und Geschiebedynamik. Ausscheidung und Durchsetzung Gewässerraum.

08.06.2020



PFLEGE MASSNAHMEN

Keine

QUELLEN / LITERATUR

Reglement über den Schutz der Gewässer im Gebiet Mitte Uri zwischen Silenen und Göschenen,