

KANTONALES SCHUTZINVENTAR

 GEMEINDE
SEEDORF

Fliessgewässer Klostergraben
NO.1214.01
Fliessgewässer Regional

 Koordinaten: 2'689'244 / 1'193'553
Parzelle: 154, 394, 312, 161, 499

Aufnahme-Datum: 21.12.2010


BESCHREIBUNG

Markanter, renaturierter Entwässerungsgraben mit strukturreichen Uferböschungen (Magerwiesen sowie Gehölz- und Steinstrukturen).

14.06.2012


SCHUTZZIEL

Erhalt des naturnahen Bachlaufes mit den Uferböschungen und der Gewässer- und Geschiebedynamik als Lebensraum für gefährdete und geschützte Tier- und Pflanzenarten.

SCHUTZMASSNAHMEN

Erlass Schutzreglement mit allen renaturierten Bachläufen in der Umer Reussebenen. Keine Veränderung des Gewässerverlaufs und der natürlichen Gewässer- und Geschiebedynamik; Ausscheidung von extensiv genutztem Gewässerraum. Abschluss Naturschutzvertrag.

14.06.2012


PFLEGE MASSNAHMEN

Offenhalten der Wasserfläche und Pflege der Uferböschungen.

QUELLEN / LITERATUR

Gemeinde Seedorf Inventar der schützenswerten Naturobjekte und Landschaften 1999, 32, 34

KANTONALES SCHUTZINVENTAR

GEMEINDE
SEEDORF

Baumreihe östlich des Frauenklosters

NO.1214.02
Hecke Lokal

Koordinaten: 2'689'564 / 1'193'027
Parzelle: 14

Aufnahme-Datum: 22.10.1979



BESCHREIBUNG

Markante Baumhecke in Seedorf

25.09.2013



SCHUTZZIEL

Erhalt der Baumhecke.

SCHUTZMASSNAHMEN

Bei Abgang von Bäumen ist eine gleichwertige Ersatzpflanzung an Ort zu leisten.

13.03.2019



PFLEGE MASSNAHMEN

Sachgerechter Unterhalt der Gehölze.

QUELLEN / LITERATUR

Verzeichnis der Schutzobjekte Kanton Uri 1979, InvNr. 44

KANTONALES SCHUTZINVENTAR

GEMEINDE
SEEDORF

Ehemaliger Riedgraben Leglerengraben

NO.1214.06
Fliessgewässer Lokal

Koordinaten: 2'689'109 / 1'193'798
Parzelle: 312, 386, 381, 123

Aufnahme-Datum: 28.09.2021



BESCHREIBUNG

Ehemaliger Riedgraben; beidseitig mit hohen bestockten Böschungen gesäumt.

14.06.2012



SCHUTZZIEL

Erhalt des Fliessgewässers und der Uferbestockung als Lebensraum für gefährdete und geschützte Tier- und Pflanzenarten.

SCHUTZMASSNAHMEN

Keine Veränderung des Gewässerverlaufs. Ausscheidung von extensiv genutztem Gewässerraum. Keine Entfernung von naturnahen Strukturen.

14.06.2012



PFLEGE MASSNAHMEN

Offenhalten der Wasserfläche und Pflege der Gehölzstrukturen.

QUELLEN / LITERATUR

Gemeinde Seedorf Inventar der schützenswerten Naturobjekte und Landschaften 1999, InvNr. 30

KANTONALES SCHUTZINVENTAR

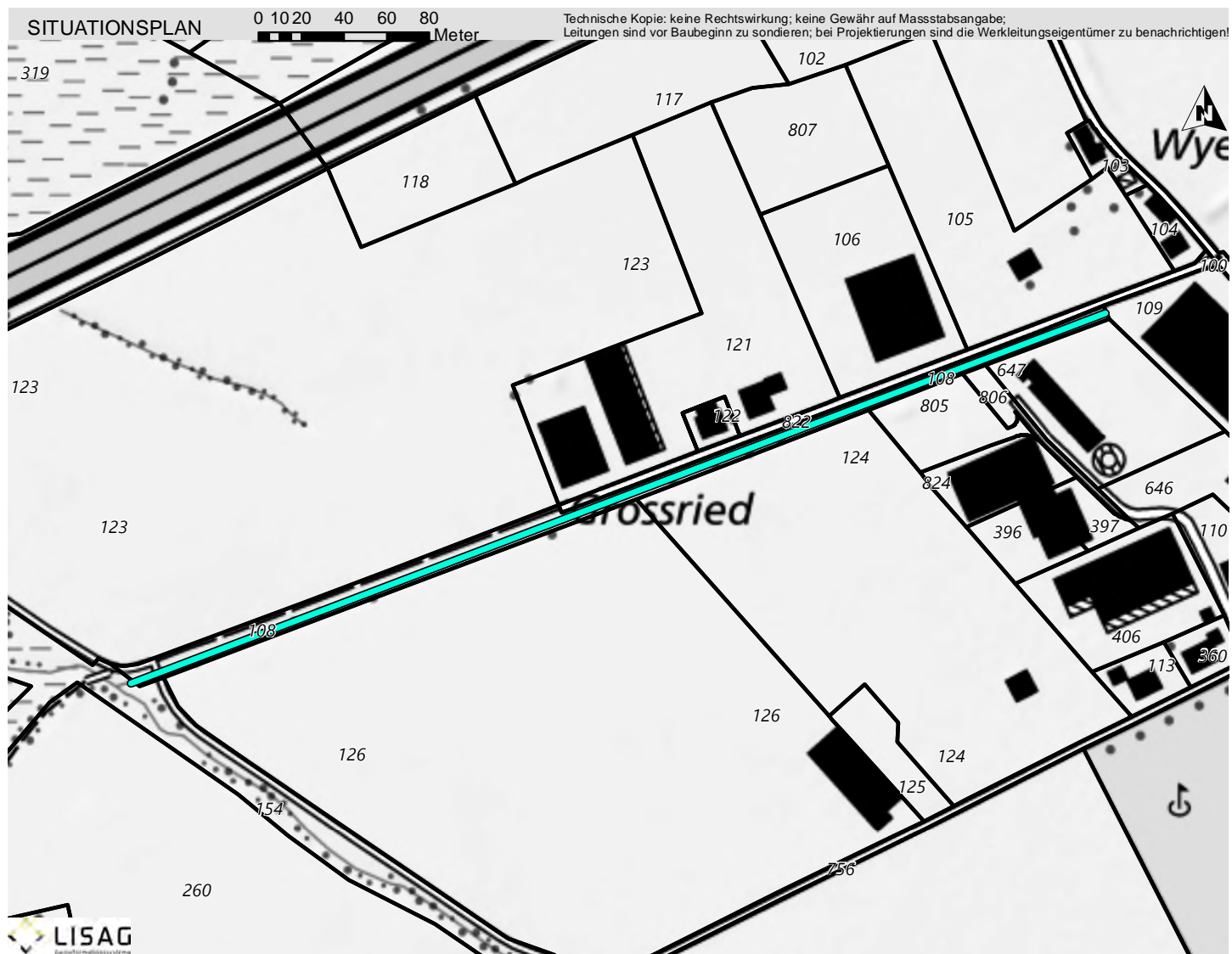
 GEMEINDE
SEEDORF

Entwässerungskanal Grossriedgraben

 NO.1214.08
Fliessgewässer Lokal

 Koordinaten: 2'689'428 / 1'193'677
Parzelle: 108

Aufnahme-Datum: 28.09.2021



BESCHREIBUNG

Flacher Entwässerungsgraben mit einzelnen Gehölzen an der Südböschung

14.06.2012



SCHUTZZIEL

Erhalt des Fliessgewässers und der Uferbestockung als Lebensraum für gefährdete und geschützte Tier- und Pflanzenarten.

SCHUTZMASSNAHMEN

Keine Veränderung des Gewässerverlaufs. Ausscheidung von extensiv genutztem Gewässerraum. Keine Entfernung von naturnahen Strukturen.

14.06.2012



PFLEGE MASSNAHMEN

Offenhalten der Wasserfläche und Pflege der Gehölzstrukturen.

QUELLEN / LITERATUR

Gemeinde Seedorf Inventar der schützenswerten Naturobjekte und Landschaften 1999, InvNr. 33

KANTONALES SCHUTZINVENTAR

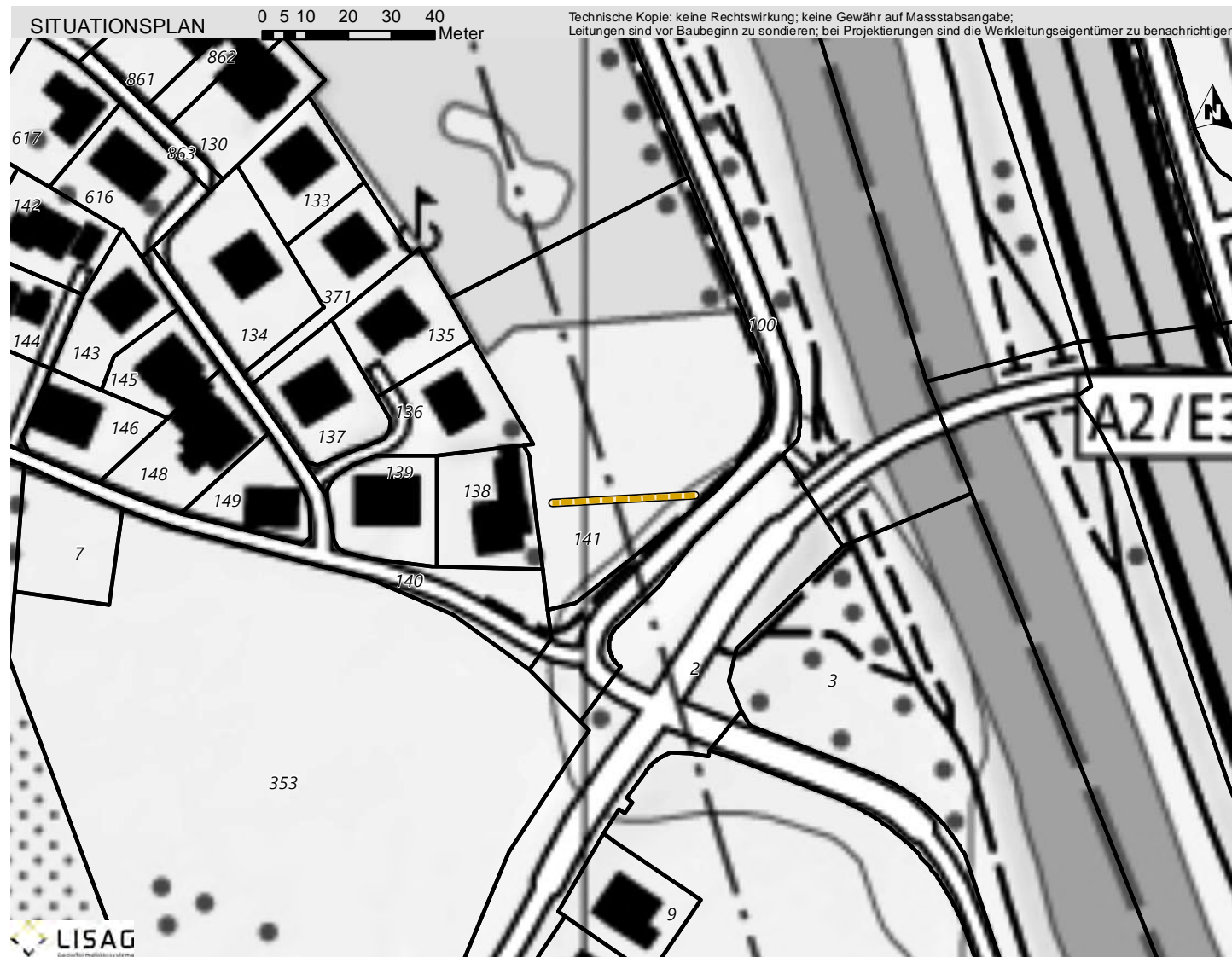
GEMEINDE
SEEDORF

Trockenmauer Reussmatt

NO.1214.09
Trockenmauer Lokal

Koordinaten: 2°69'009 / 1°19'3'268
Parzelle: 141


Aufnahme-Datum: 28.09.2021



BESCHREIBUNG

Niedere Trockensteinmauer mit einigen Mauerpflanzen

14.06.2012



SCHUTZZIEL

Erhalt der Trockenmauer und dem standorttypischen Mauerbewuchs.

SCHUTZMASSNAHMEN

Schutz der Mauer vor mechanischer Beeinträchtigung.

14.06.2012



PFLEGEMASSNAHMEN

Unterhalt der Mauer.

QUELLEN / LITERATUR

Gemeinde Seedorf Inventar der schützenswerten Naturobjekte und Landschaften 1999 , InvNr. 35

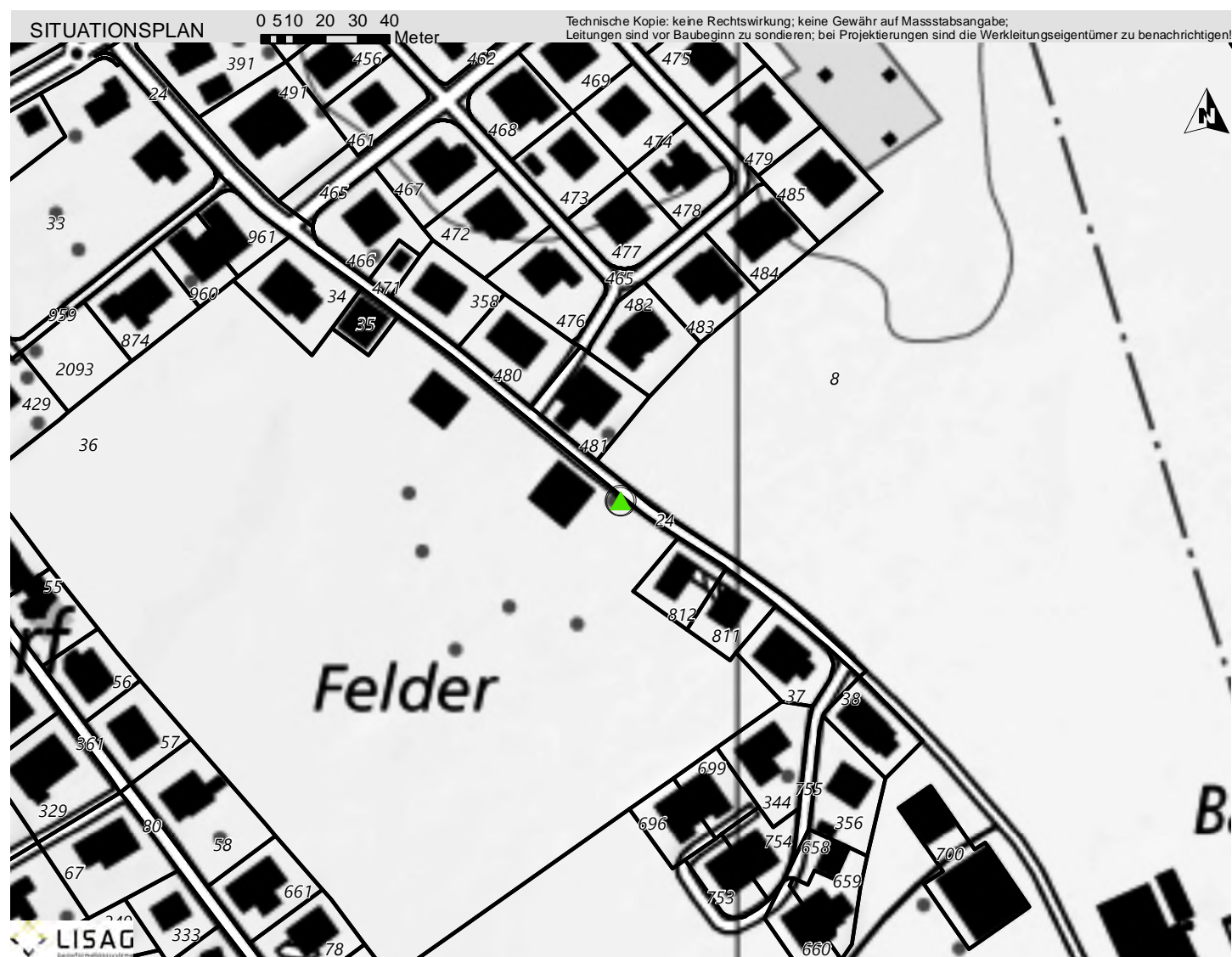
KANTONALES SCHUTZINVENTAR

 GEMEINDE
SEEDORF

Einzelbaum Felder
NO.1214.10
Einzelgehölz Lokal

 Koordinaten: 2'689'964 / 1'192'851
Parzelle: 36

Aufnahme-Datum: 28.09.2021



BESCHREIBUNG

Markanter Einzelbaum am Wegrand neben Hofgebäude.

14.06.2012



SCHUTZZIEL

Erhalt des Baumes.

SCHUTZMASSNAHMEN

Bei Abgang ist eine gleichwertige Ersatzpflanzung an Ort zu leisten.

14.06.2012



PFLEGE MASSNAHMEN

Baumpflege

QUELLEN / LITERATUR

 Gemeinde Seedorf Inventar der schützenswerten Naturobjekte und Landschaften 1999
, InvNr 38

KANTONALES SCHUTZINVENTAR

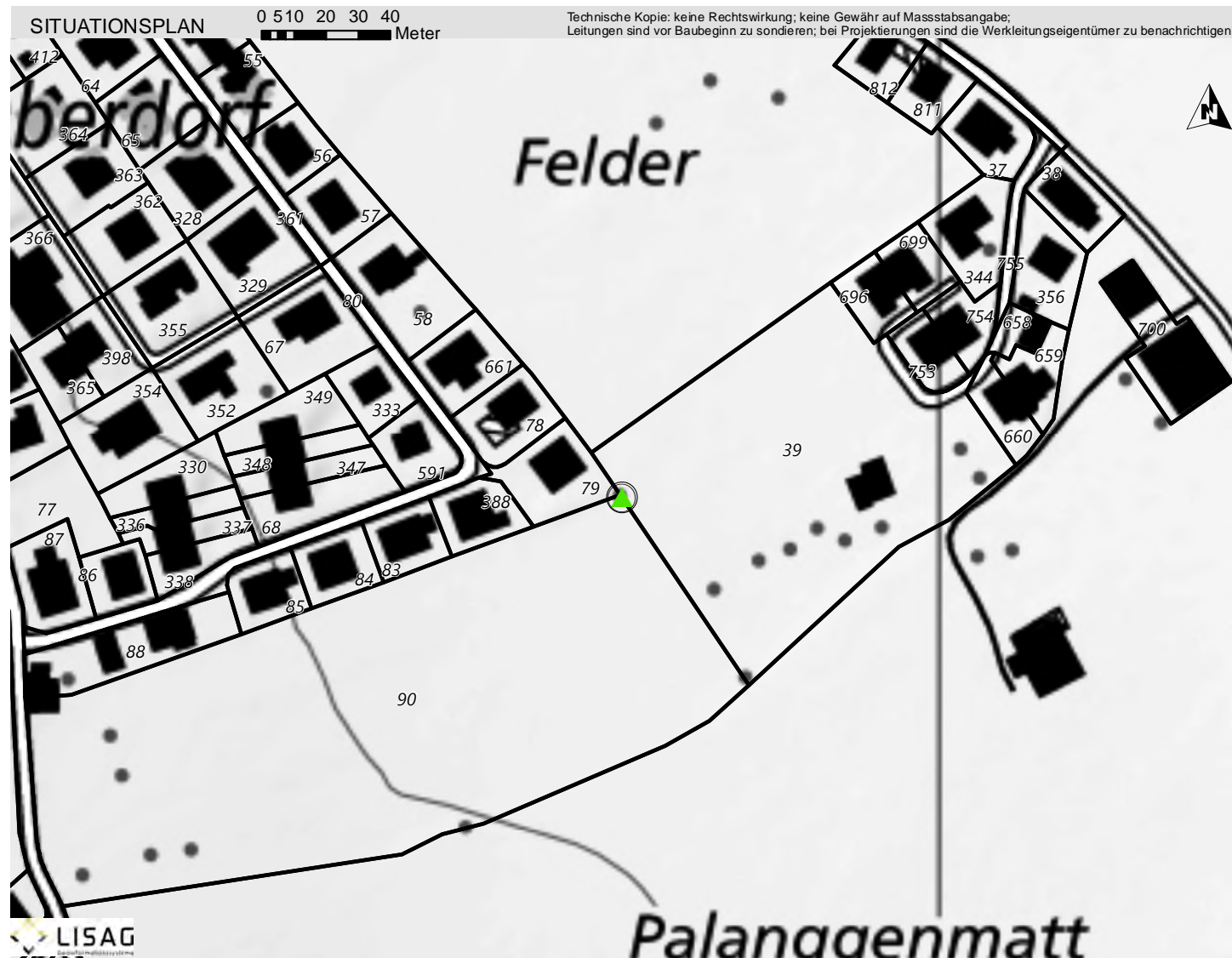
GEMEINDE
SEEDORF

Einzelbaum Palanggenmatt (Esche)

NO.1214.11
Einzelgehölz Lokal

Koordinaten: 2'689'902 / 1'192'688
Parzelle: 90/39

Aufnahme-Datum: 28.09.2021



BESCHREIBUNG

Markanter Einzelbaum am Rand des Siedlungsgebietes.

14.06.2012



SCHUTZZIEL

Erhalt des Baumes.

SCHUTZMASSNAHMEN

Bei Abgang ist eine gleichwertige Ersatzpflanzung an Ort zu leisten.

14.06.2012



PFLEGE MASSNAHMEN

Baumpflege

QUELLEN / LITERATUR

Gemeinde Seedorf Inventar der schützenswerten Naturobjekte und Landschaften 1999, InvNr 39

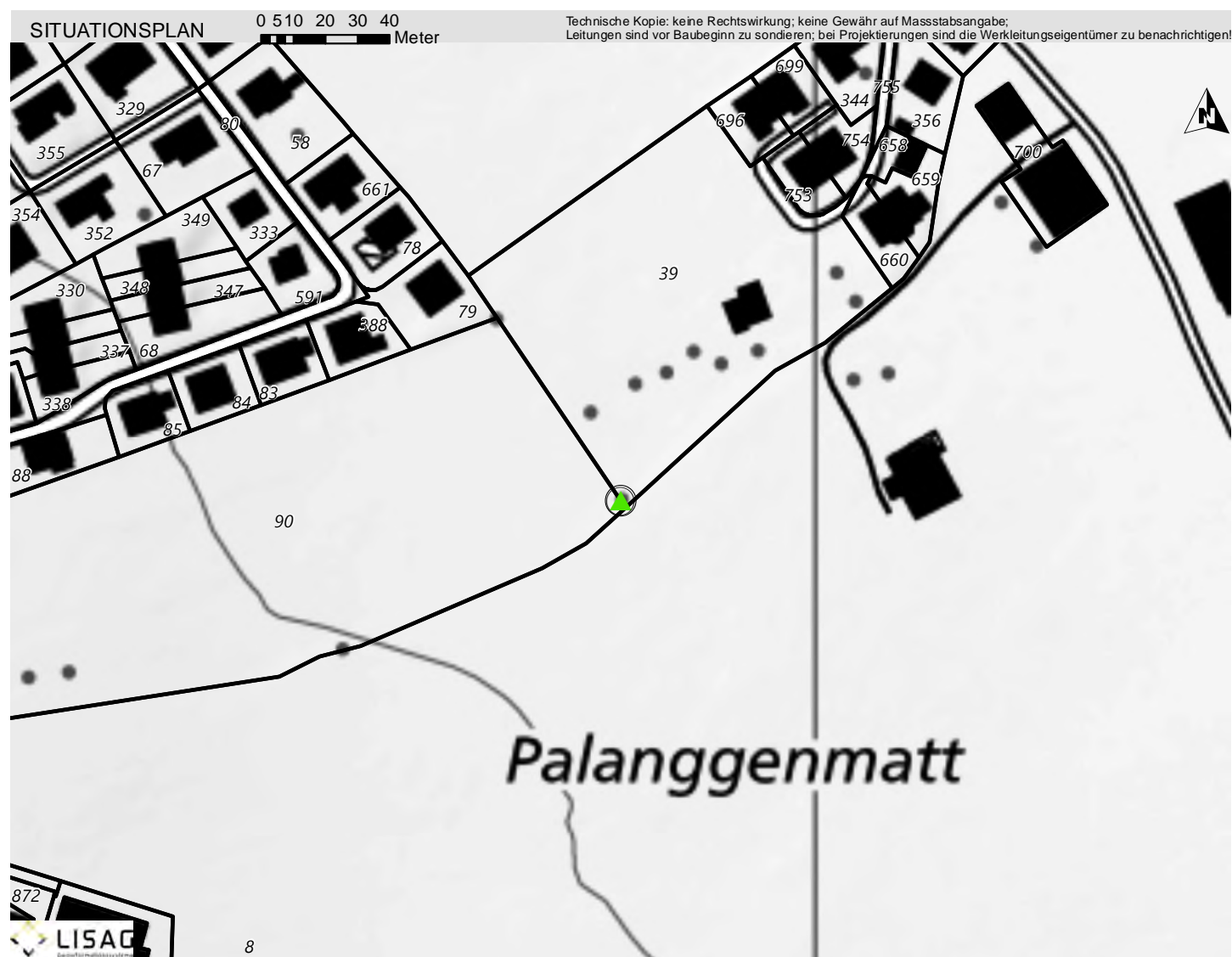
KANTONALES SCHUTZINVENTAR

 GEMEINDE
SEEDORF

Einzelbaum Palanggenmatt (Linde)
NO.1214.12
Einzelgehölz Lokal

 Koordinaten: 2'689'940 / 1'192'632
Parzelle: 90/39


Aufnahme-Datum: 28.09.2021



BESCHREIBUNG

Markanter, freistehender Einzelbaum

14.06.2012



SCHUTZZIEL

Erhalt des Baumes.

SCHUTZMASSNAHMEN

Bei Abgang ist eine gleichwertige Ersatzpflanzung an Ort zu leisten.

14.06.2012



PFLEGE MASSNAHMEN

Baumpflege

QUELLEN / LITERATUR

Gemeinde Seedorf Inventar der schützenswerten Naturobjekte und Landschaften 1999, InvNr 40

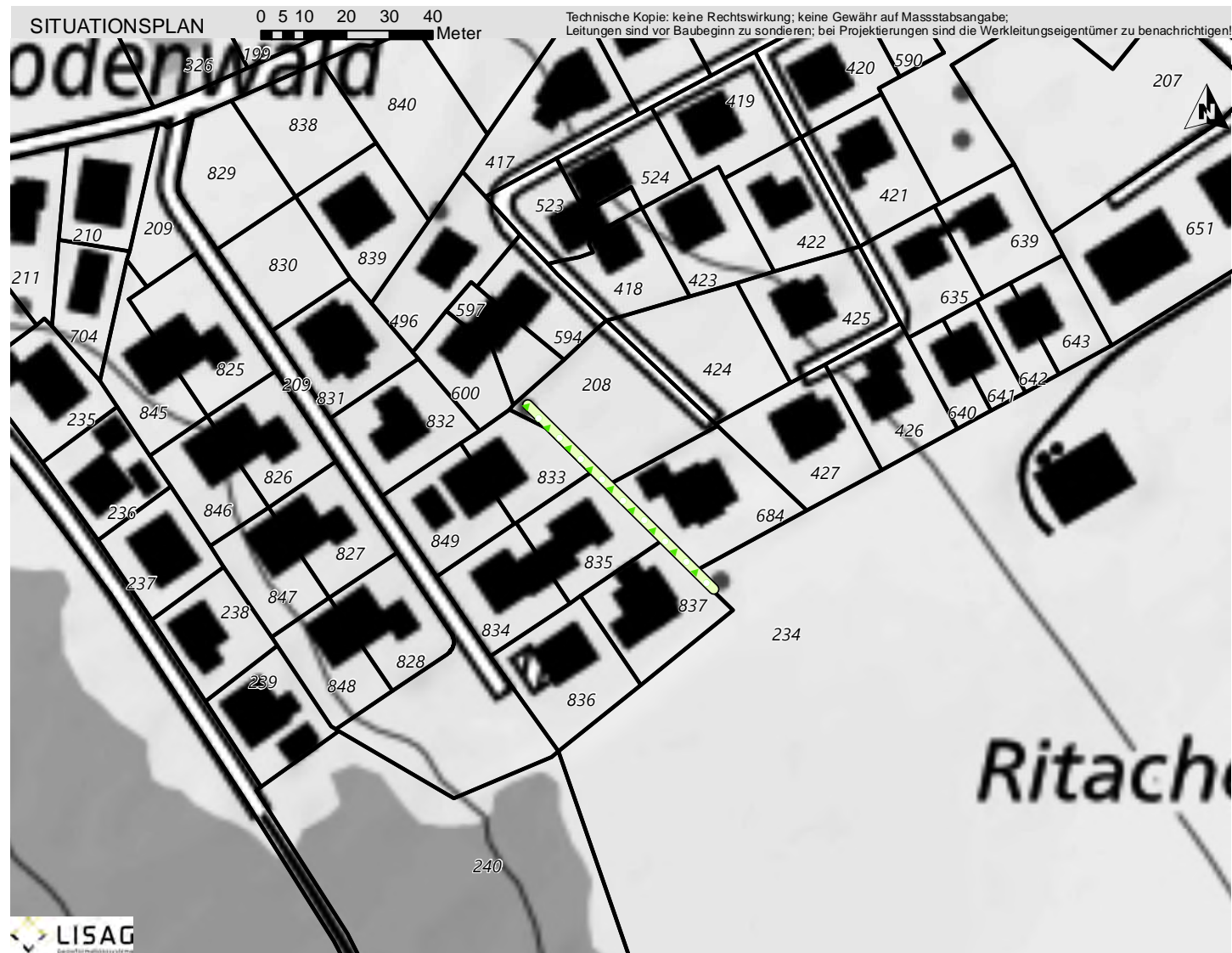
KANTONALES SCHUTZINVENTAR

 GEMEINDE
SEEDORF

Feldhecke Postmatte
NO.1214.13
Hecke Lokal

 Koordinaten: 2'689'480 / 1'192'697
Parzelle: 234, 684, 208

Aufnahme-Datum: 28.09.2021


BESCHREIBUNG

Feldhecke am Rand des Siedlungsgebietes mit Reststück einer Trockensteinmauer.

14.06.2012


SCHUTZZIEL

Erhaltung und Aufwertung der Hecke inkl. Steinstrukturen. Erhalt und Förderung von extensiv genutzten, mindestens 3 m breiten Krautsäumen entlang der Hecke.

SCHUTZMASSNAHMEN

Keine Veränderung der Gehölzfläche und der Steinstruktur. Abschluss eines Naturschutzvertrages.

14.06.2012


PFLEGE MASSNAHMEN

Selektiver Unterhalt der artenreichen Hecke. Förderung von Dornsträuchern und beerentragenden Gehölzarten. Schnitt der Krautsäume. Anlegen von Kleinstrukturen innerhalb der Hecke.

QUELLEN / LITERATUR

Gemeinde Seedorf Inventar der schützenswerten Naturobjekte und Landschaften 1999, InvNr. 41

KANTONALES SCHUTZINVENTAR

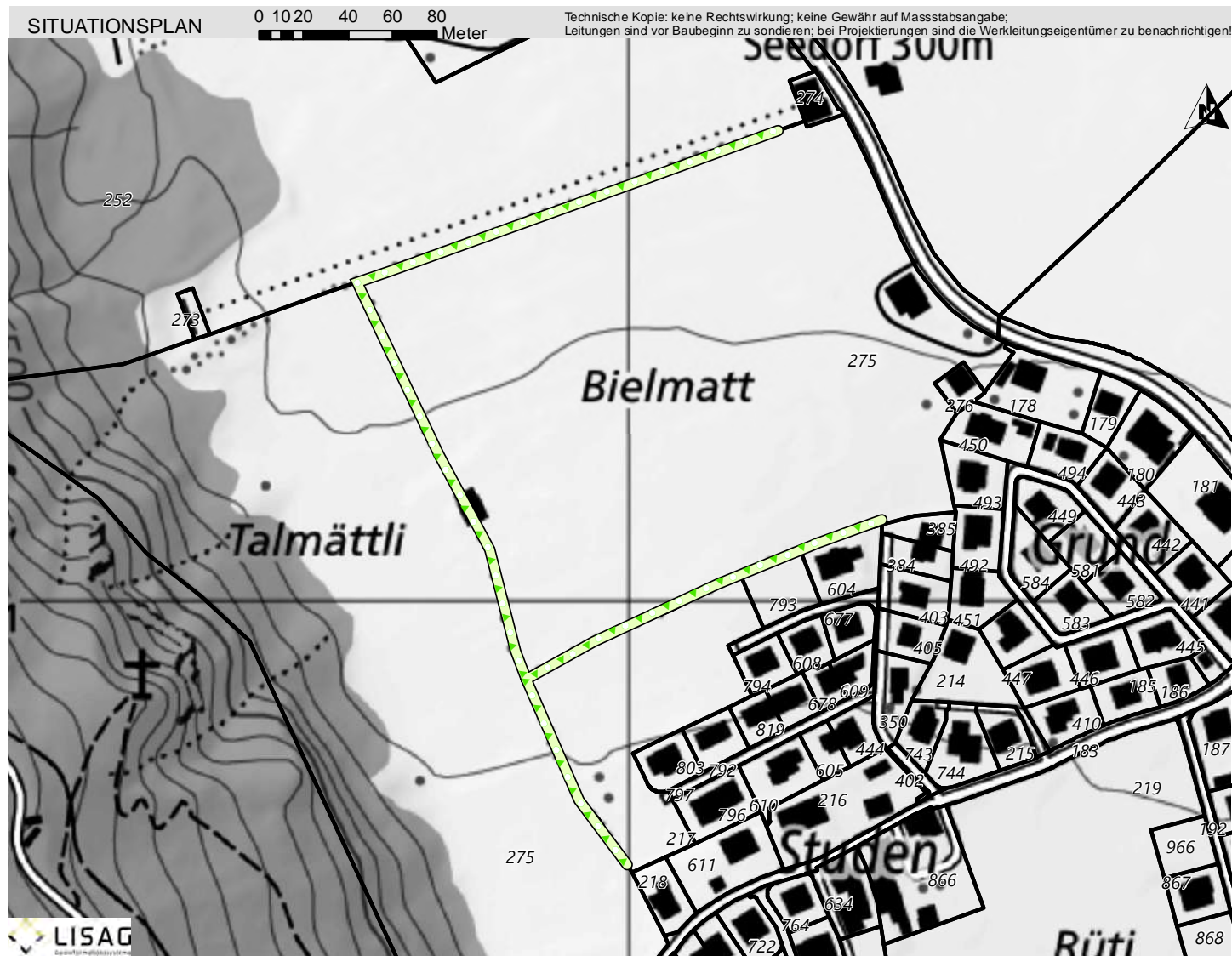
 GEMEINDE
SEEDORF

Hecken Hofstatt

 NO.1214.15
Hecke Lokal

 Koordinaten: 2'689'009 / 1'193'191
Parzelle: 275


Aufnahme-Datum: 28.09.2021



BESCHREIBUNG

Ausgedehntes Netz von langen Heckenabschnitten mit relativ gut erhaltenen Trockensteinmauern.

14.06.2012



SCHUTZZIEL

Erhaltung und Aufwertung der Hecke inkl. Steinstrukturen. Erhalt und Förderung von extensiv genutzten, mindestens 3 m breiten Krautsäumen entlang der Hecken.

SCHUTZMASSNAHMEN

Keine Veränderung der Gehölzflächen und der Steinstruktur. Abschluss eines Naturschutzvertrages.

12.03.2019



PFLEGE MASSNAHMEN

Selektiver Unterhalt der artenreichen Hecken. Förderung von Dornsträuchern und beerentragenden Gehölzarten. Schnitt der Krautsäume. Anlegen von Kleinstrukturen innerhalb der Hecken.

QUELLEN / LITERATUR

Gemeinde Seedorf Inventar der schützenswerten Naturobjekte und Landschaften 1999, InvNr. 43

KANTONALES SCHUTZINVENTAR

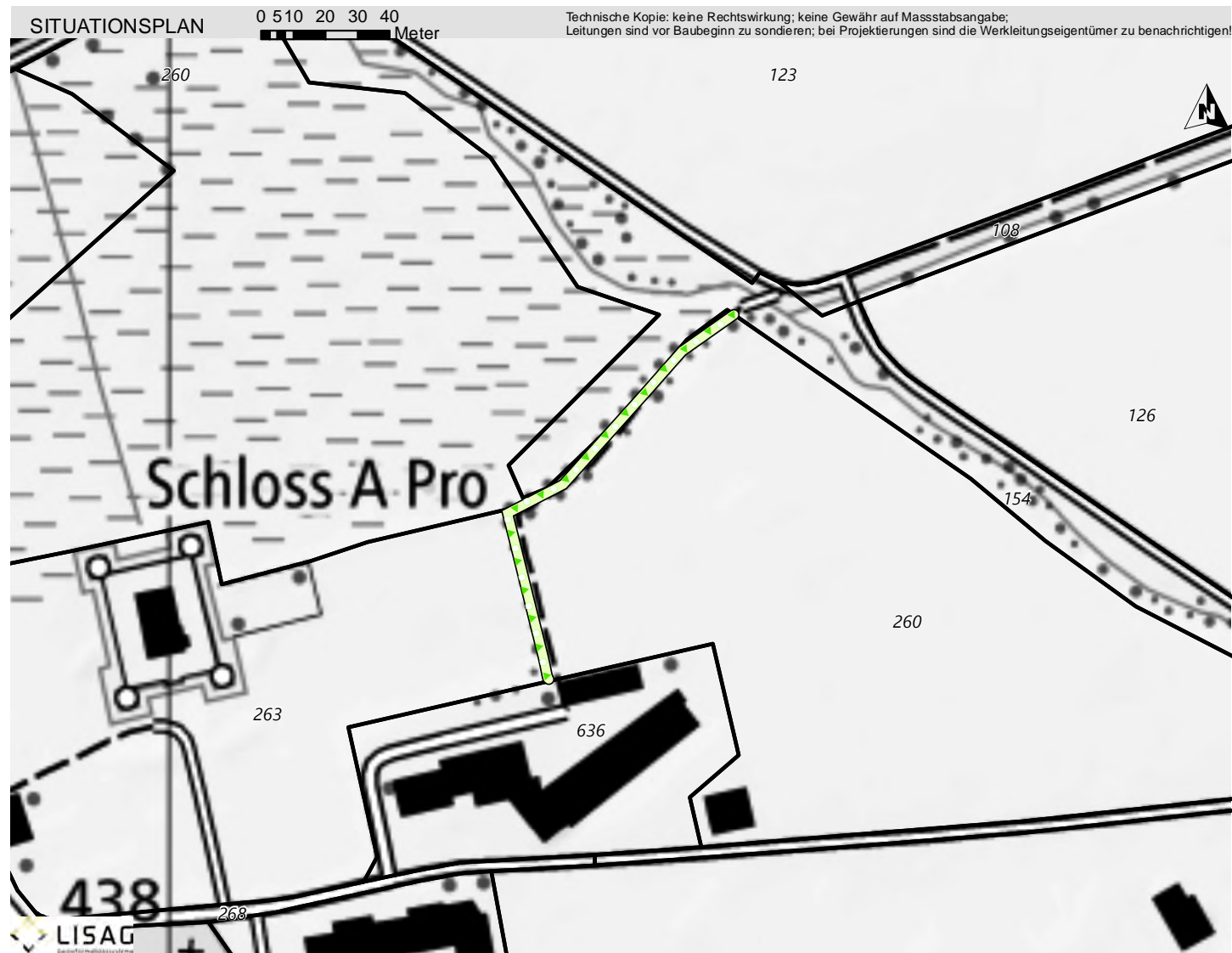
 GEMEINDE
SEEDORF

Hecke nördlich Bauernschule

 NO.1214.17
Hecke Lokal

 Koordinaten: 2'689'124 / 1'193'537
Parzelle: 260

Aufnahme-Datum: 28.09.2021



BESCHREIBUNG

Gehölze der Umgebungsgestaltung, freistehender Bergahorn und Hecke am Spazierweg. Hier handelt es sich um eine Umgebungsgestaltung, die auf die landwirtschaftlichen Gegebenheiten eingeht und konsequent einheimisches Pflanzgut berücksichtigt.

14.06.2012



SCHUTZZIEL

Erhaltung und Aufwertung der Gehölzstrukturen. Erhalt und Förderung von extensiv genutzten Krautsäumen im Umgebungsbereich der Gehölzstrukturen.

SCHUTZMASSNAHMEN

Keine Veränderung der Gehölzfläche. Bei Abgang von Bäumen ist eine gleichwertige Ersatzpflanzung an Ort zu leisten.

14.06.2012



PFLEGE MASSNAHMEN

Selektiver Unterhalt der artenreichen Baumhecke. Förderung von Dornsträuchern und beerentragenden Gehölzarten. Schnitt der Krautsäume. Anlegen von Kleinstrukturen innerhalb der Gehölzstrukturen.

QUELLEN / LITERATUR

Gemeinde Seedorf Inventar der schützenswerten Naturobjekte und Landschaften 1999, InvNr. 46

KANTONALES SCHUTZINVENTAR

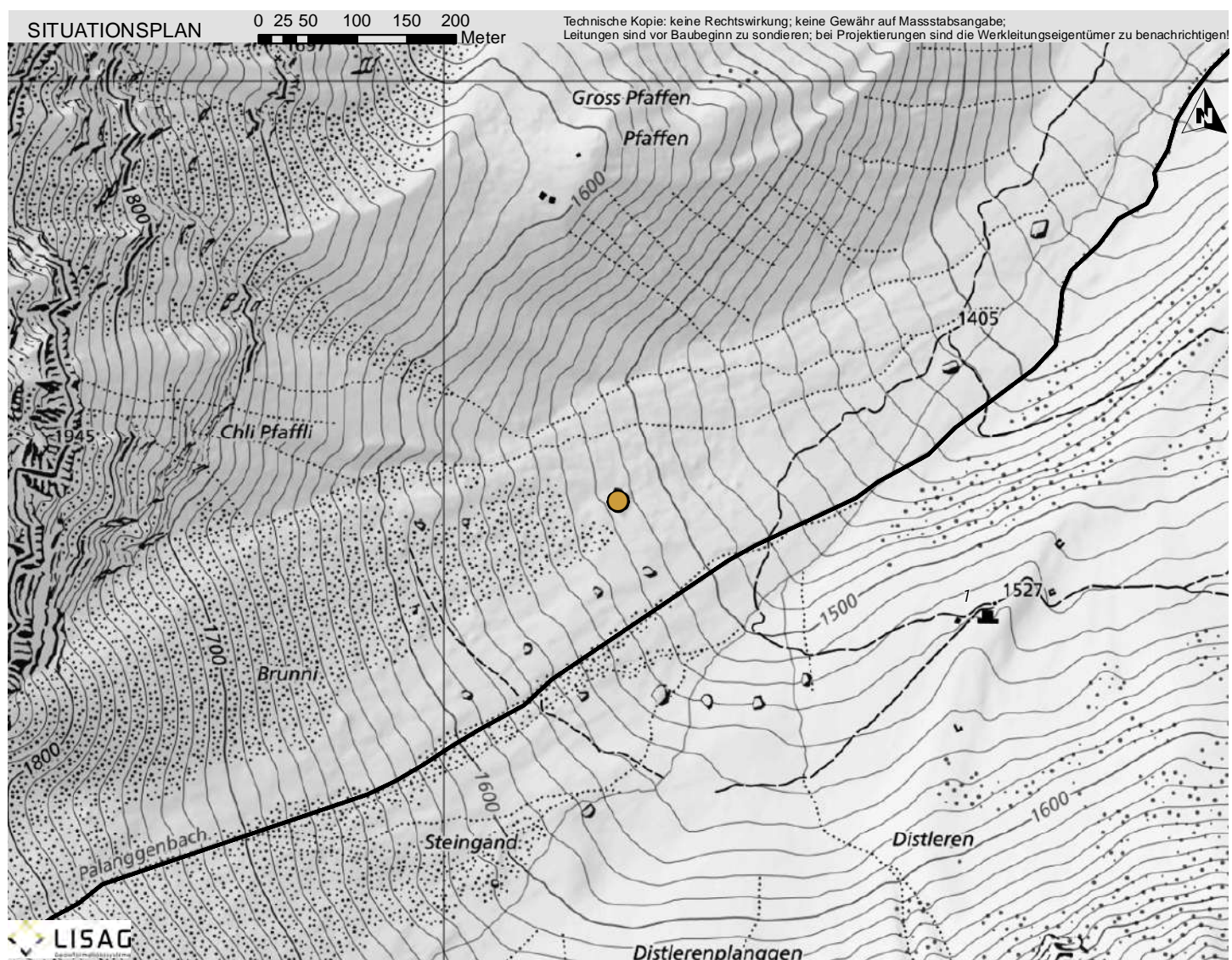
GEMEINDE
SEEDORF

Kalkfelsen Brunni

NO.1214.19
Geotop Lokal

Koordinaten: 2'686'177 / 1'189'575
Parzelle: 500


Aufnahme-Datum: 28.09.2021



BESCHREIBUNG

Aussergewöhnlich grosser Kalkfelsen in Weidegebiet

10.09.2012



SCHUTZZIEL

Ungeschmälerte Erhaltung.

SCHUTZMASSNAHMEN

Keine Veränderung der Bodenoberfläche.

10.09.2012



PFLEGE MASSNAHMEN

Keine

QUELLEN / LITERATUR

Gemeinde Seedorf Inventar der schützenswerten Naturobjekte und Landschaften 1999, InvNr 3

KANTONALES SCHUTZINVENTAR

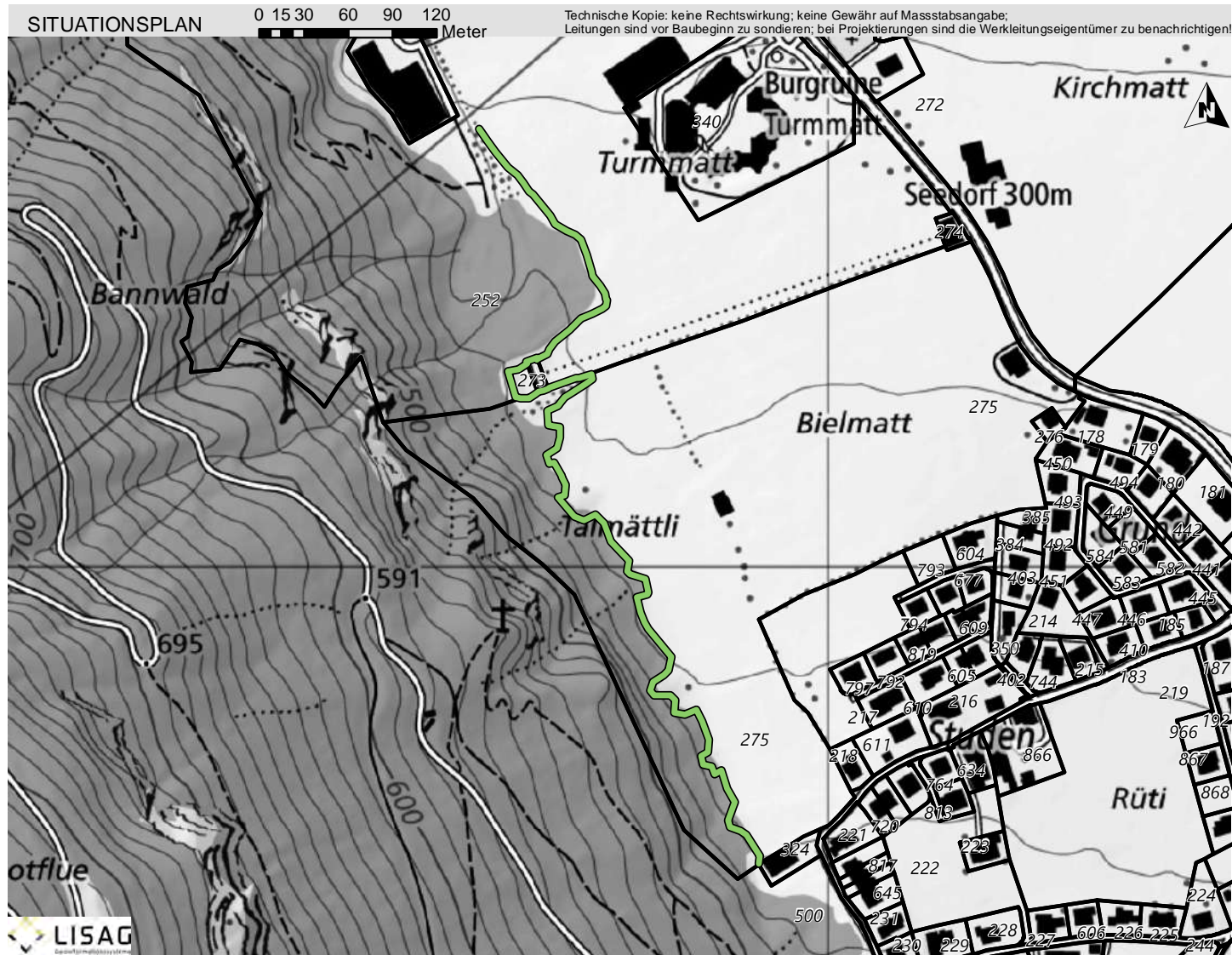
GEMEINDE
SEEDORF

Waldrand Bannwald

NO.1214.21
Anderes Naturobjekt Lokal

Koordinaten: 2'688'813 / 1'193'070
Parzelle: 252, 275

Aufnahme-Datum: 28.09.2021



BESCHREIBUNG

Strukturreicher, gestufter Waldrand mit Krautsaum zwischen den beiden Amphibienlaichgebieten Weidbach und Bannwald Süd.

27.03.2019



SCHUTZZIEL

Förderung eines arten- und strukturreichen gestuften Waldrand mit extensiv genutztem Krautsaum. Vernetzung der Amphibienlaichgebiete Weidbach und Bannwald Süd und zur Erhaltung als wertvoller Lebensraum für andere Tierarten.

SCHUTZMASSNAHMEN

Keine Veränderung der Gehölzfläche.

27.03.2019



PFLEGEMASSNAHMEN

Selektiver Unterhalt und Pflege des Waldrandes. Förderung von Dornsträuchern und beerentragenden Gehölzarten. Schnitt des Krautsaums. Anlegen von Kleinstrukturen innerhalb der Bestockung.

QUELLEN / LITERATUR

KANTONALES SCHUTZINVENTAR

 GEMEINDE
SEEDORF

Trockenmauern Bauernschule / A-Pro-Areal
NO.1214.24
Trockenmauer Lokal


 Koordinaten: 2'689'102 / 1'193'528
Parzelle: 263

Aufnahme-Datum: 28.09.2021


BESCHREIBUNG

1 m hohe Trockenmauer, welche teilweise mit Mörtel verputzt ist. Mit Efeu und Moosen bewachsen. Von Gehölzstrukturen begleitet.

27.03.2019


SCHUTZZIEL

Erhalt der Trockenmauern und der Gehölzstrukturen.

SCHUTZMASSNAHMEN

Schutz der Mauer vor mechanischer Beeinträchtigung. Bei Abgang sind die mauerbegleitenden Gehölze zu ersetzen.

27.03.2019


PFLEGE MASSNAHMEN

Unterhalt der Mauern und der Gehölzstrukturen.

QUELLEN / LITERATUR