

## KANTONALES SCHUTZINVENTAR

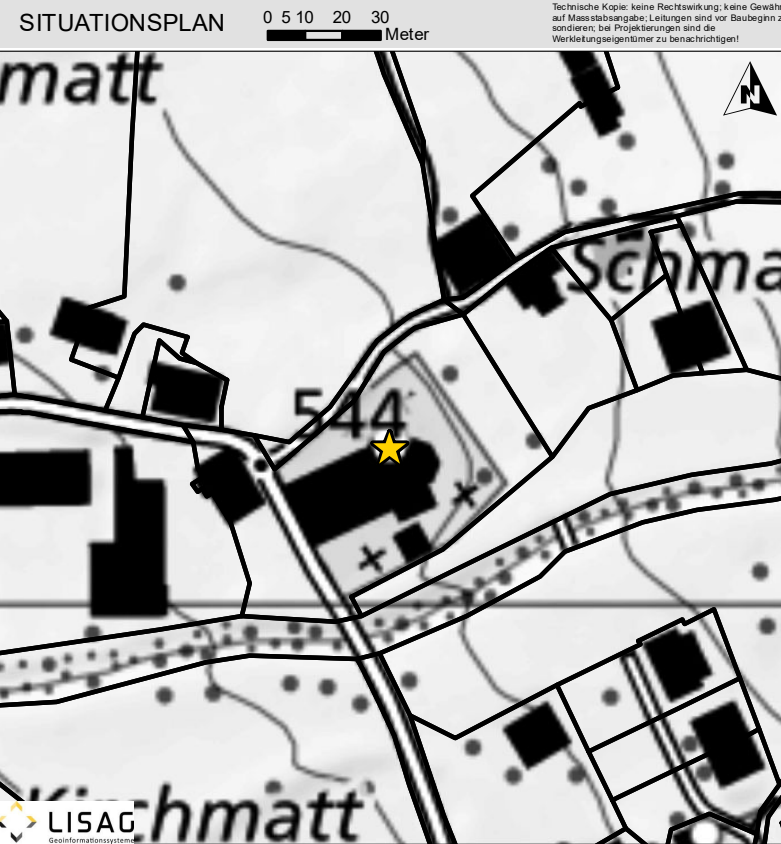
 GEMEINDE  
SILENEN

 Diverse Sakralgegenstände von Einwohner- und  
Kirchgemeinde

**KA.1216.01**  
Kulturartefakt, Lokal

 Koordinaten: 2'694'217 / 1'183'041  
HB-Nummer:  
Parzelle: 410

Aufnahme-Datum: 22.10.1979



## BESCHREIBUNG

Die sich in Silenen befindlichen diversen Sakralgegenstände gemäss Verzeichnis werden als schützenswert angesehen. Eine Aufarbeitung des Bestandes hat im Rahmen der Kunstdenkmälerinventarisierung stattgefunden.

## ZEITSTELLUNG

unterschiedlich

## WÜRDIGUNG

Wertvoller kirchen- und kunstgeschichtlicher Bestand.

## SCHUTZZIEL

Konservierung des Zustands

## QUELLEN / LITERATUR

Brunner 2008, S. 61-67, 70, 80, 90, 100, 111, 117f.

# KANTONALES SCHUTZINVENTAR

GEMEINDE  
SILENEN

Diverse Grabdenkmäler gemäss Verzeichnis

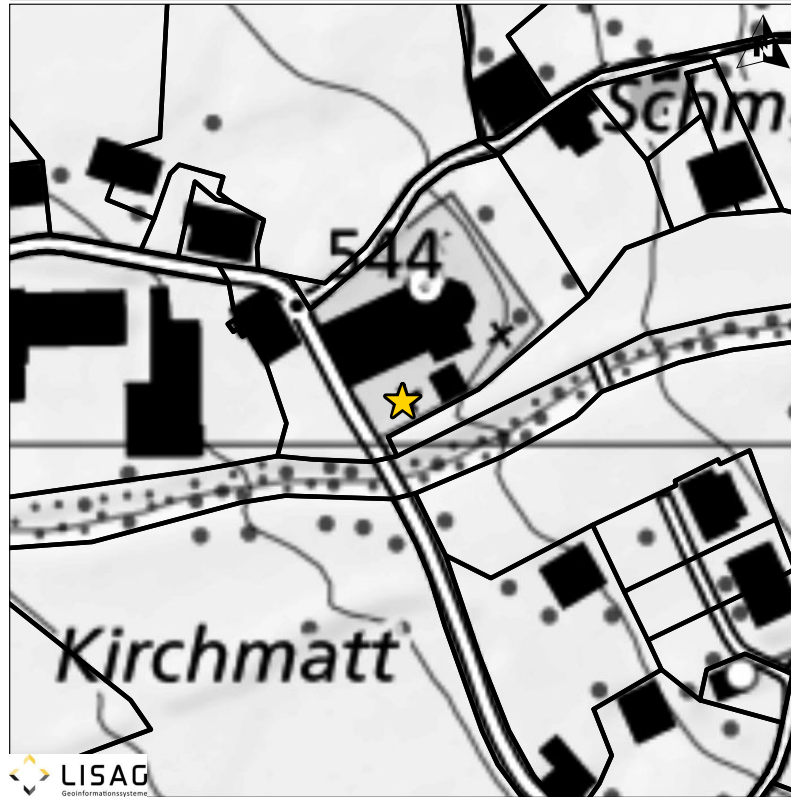
**KA.1216.02**  
*Kulturartefakt, Lokal*

Koordinaten: 2'694'211 / 1'183'011  
HB-Nummer:  
Parzelle: 410

Aufnahme-Datum: 22.10.1979

SITUATIONSPLAN 0 5 10 20 30  
Meter

Technische Kopie: keine Rechtswirkung; keine Gewähr  
auf Massstabsangabe; Leitungen sind vor Baubeginn zu  
sondieren; bei Projektierungen sind die  
Verklebungseigentümer zu benachrichtigen!



## BESCHREIBUNG

Historische Grabdenkmäler auf dem Friedhof der Pfarrkirche St. Albin.

## WÜRDIGUNG

Wertvoller kirchen- und kunstgeschichtlicher Bestand.

## SCHUTZZIEL

Konservierung des Zustands

## QUELLEN / LITERATUR

Brunner 2008, S. 67.

## KANTONALES SCHUTZINVENTAR

 GEMEINDE  
SILENEN

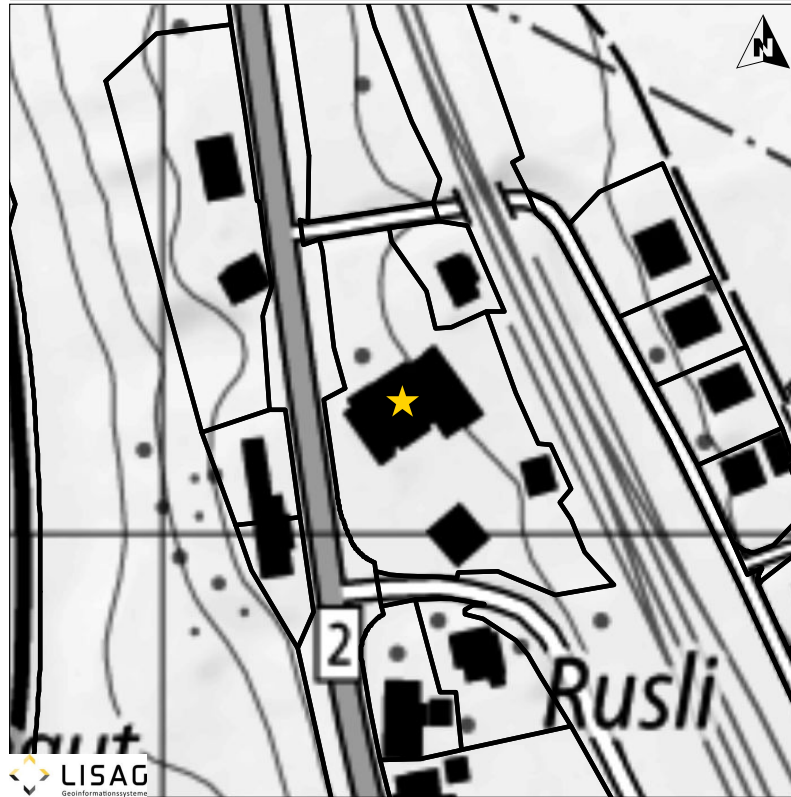
Diverse Archivalien gemäss Verzeichnis

**KA.1216.03**  
*Kulturartefakt, Lokal*

 Koordinaten: 2'694'064 / 1'182'035  
HB-Nummer:  
Parzelle: 353

Aufnahme-Datum: 22.10.1979

 SITUATIONSPLAN 0 5 10 20 30  
Meter

Technische Kopie: keine Rechtswirkung; keine Gewähr auf Massstabsangabe; Leitungen sind vor Baubeginn zu sondieren; bei Projektierungen sind die Werklebensgeigentümer zu benachrichtigen!


## BESCHREIBUNG

Die sich in Silenen befindlichen diversen Archivalien der Einwohner- und Kirchengemeinde werden als schützenswert angesehen. Eine Aufarbeitung des Bestandes hat jedoch noch nicht stattgefunden. Somit besteht auch noch kein Detailinventar. Dies soll noch erstellt werden. Dabei sind Fragen bezüglich Vorgehen, Klassifizierung, Sachbearbeitung und Finanzen zu klären.

## ZEITSTELLUNG

unterschiedlich

## WÜRDIGUNG

Wertvoller archivalischer Bestand von Bedeutung für die Geschichte der Gemeinde.

## SCHUTZZIEL

Konservierung des Zustands

## QUELLEN / LITERATUR

# KANTONALES SCHUTZINVENTAR

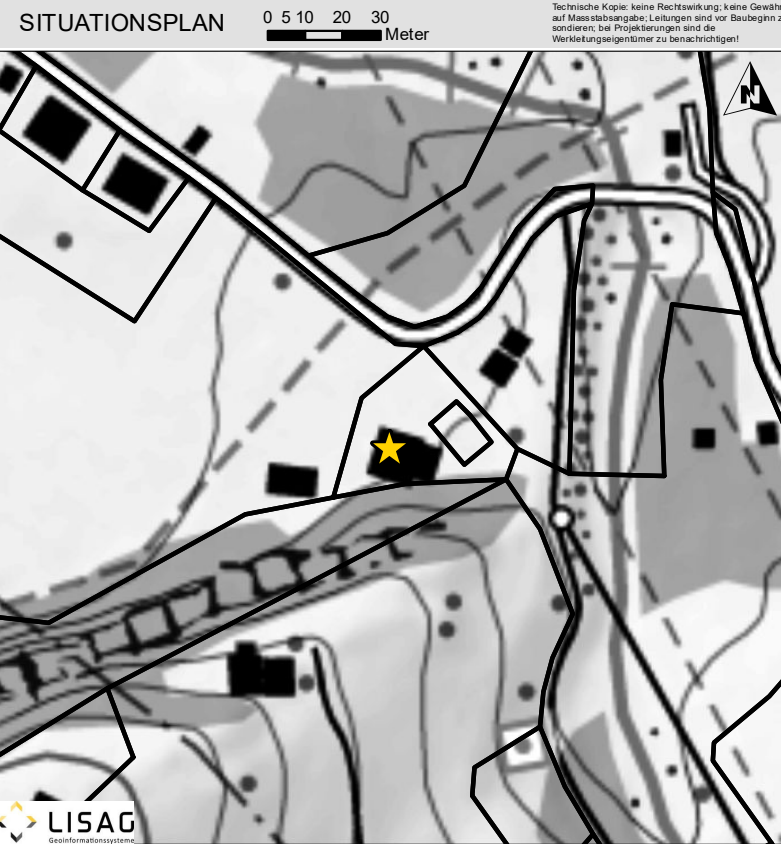
GEMEINDE  
SILENEN

**Grosses Kruzifix am Haus Unter der Flue, Hinter Bristen**

**KA.1216.05**  
*Kulturartefakt, Lokal*

Koordinaten: 2'696'638 / 1'180'127  
HB-Nummer: 620  
Parzelle: 1131

Aufnahme-Datum: 22.10.1979



## BESCHREIBUNG

Gemäss Überlieferung aus einer 1842 vom Etzlibach zerstörten Heiligkreuzkapelle. Wohl vom selben Meister wie das Altarkreuz in der St. Kolumbanskirche in Andermatt.

## ZEITSTELLUNG

Ende 16. Jahrhundert.

## WÜRDIGUNG

Wertvolles, noch spätmittelalterlich geprägtes Kruzifix.

26.05.2020



## SCHUTZZIEL

Konservierung des Zustands

26.05.2020



26.05.2020



## QUELLEN / LITERATUR

BHI SI VII/13; Brunner 2008, S. 119