

KANTONALES SCHUTZINVENTAR

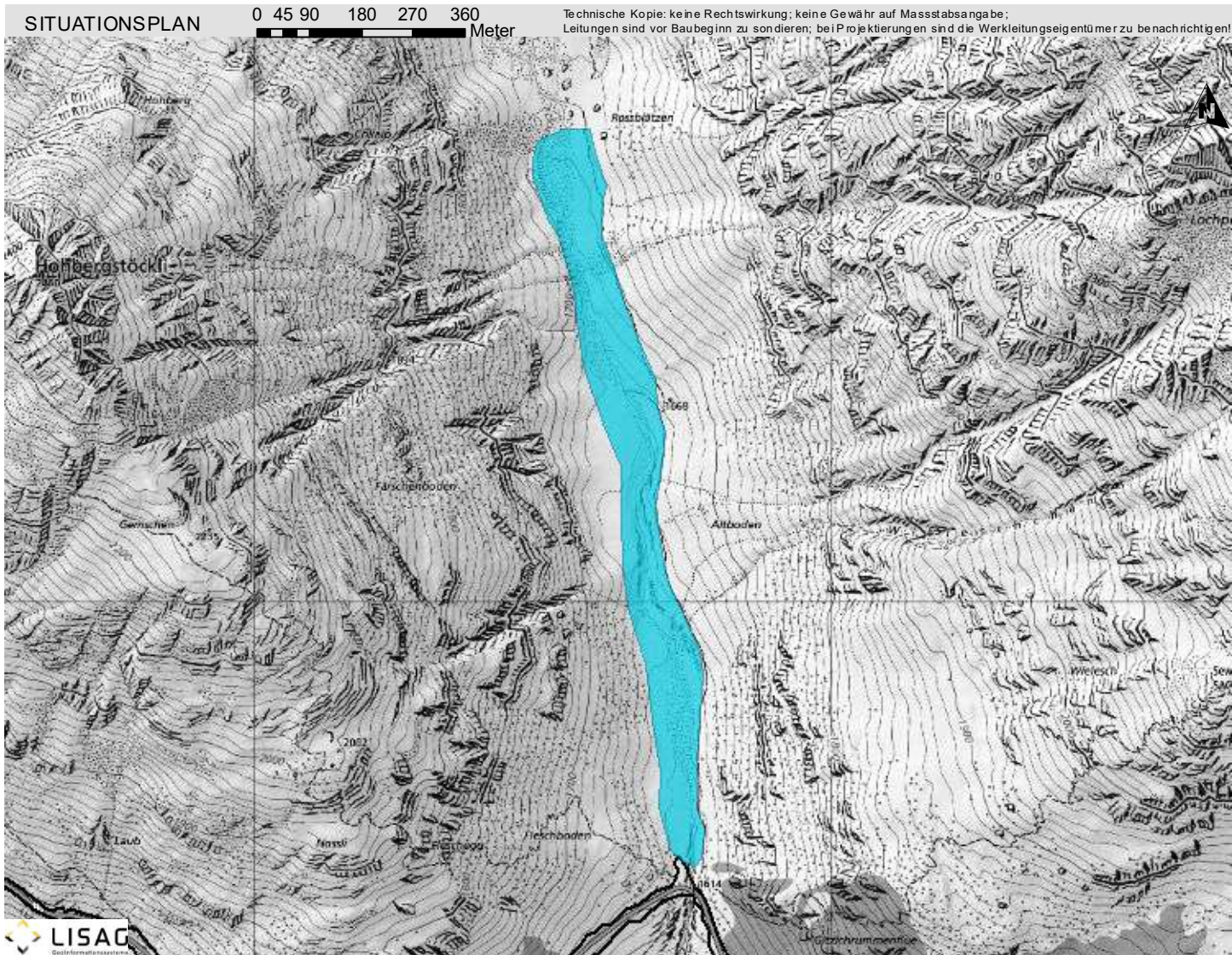
 GEMEINDE
WASSEN

Auengebiet Altboden

 NS.1220.01
Auengebiet National

 Koordinaten: 2'681'653 / 1'178'227
Parzelle: 821

Aufnahme-Datum: 21.12.2021



BESCHREIBUNG

Gebirgsaue mit Braunseggenmoor und Bachschotterfluren mit spezieller Vegetation.

27.11.2020



SCHUTZZIEL

Erhalt der Naturnähe und der Gewässer- und Geschiebedynamik.

SCHUTZMASSNAHMEN

Keine Veränderung der Bodenoberfläche und Gewässerstruktur. Keine baulichen Eingriffe. Schonung des Landschaftsbildes. Keine Weideverbesserungen im unmittelbaren Bachbereich; Beweidungsdruck nicht erhöhen; Erlass eines Schutzreglementes zusammen mit dem Landschaftsschutzgebiet Meiental.

31.05.2019



PFLEGE MASSNAHMEN

Keine

QUELLEN / LITERATUR

Bundesinventar der Auengebiete von nationaler Bedeutung, 353

KANTONALES SCHUTZINVENTAR

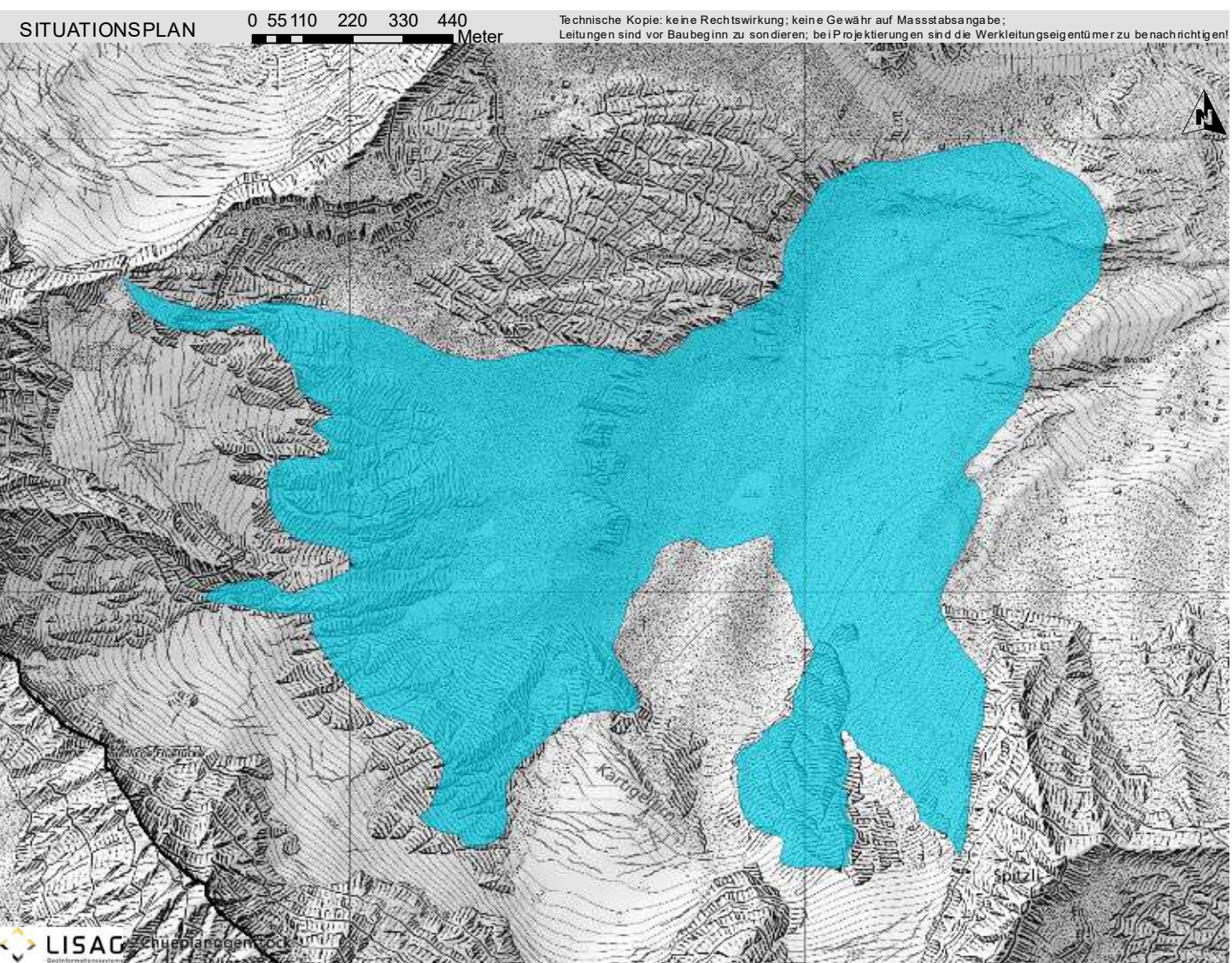
 GEMEINDE
WASSEN

Auengebiet Kartigelfirn

 NS.1220.02
Auengebiet National

 Koordinaten: 2'682'748 / 1'173'224
Parzelle: 822

Aufnahme-Datum: 21.12.2021



BESCHREIBUNG

Gletschervorfeld.



SCHUTZZIEL

Ungeschmälerter Erhalt.

SCHUTZMASSNAHMEN

Verzicht auf Beweidung der störungsempfindlichen Lebensräume. Erlass eines Schutzreglementes zusammen mit dem Landschaftsschutzgebiet Meiental bzw. mit den anderen Gletschervorfelder von nationaler Bedeutung.

PFLEGEMASSNAHMEN

Dynamik zulassen.

QUELLEN / LITERATUR

Bundesinventar der Auengebiete von nationaler Bedeutung, 1228

KANTONALES SCHUTZINVENTAR

GEMEINDE
WASSEN

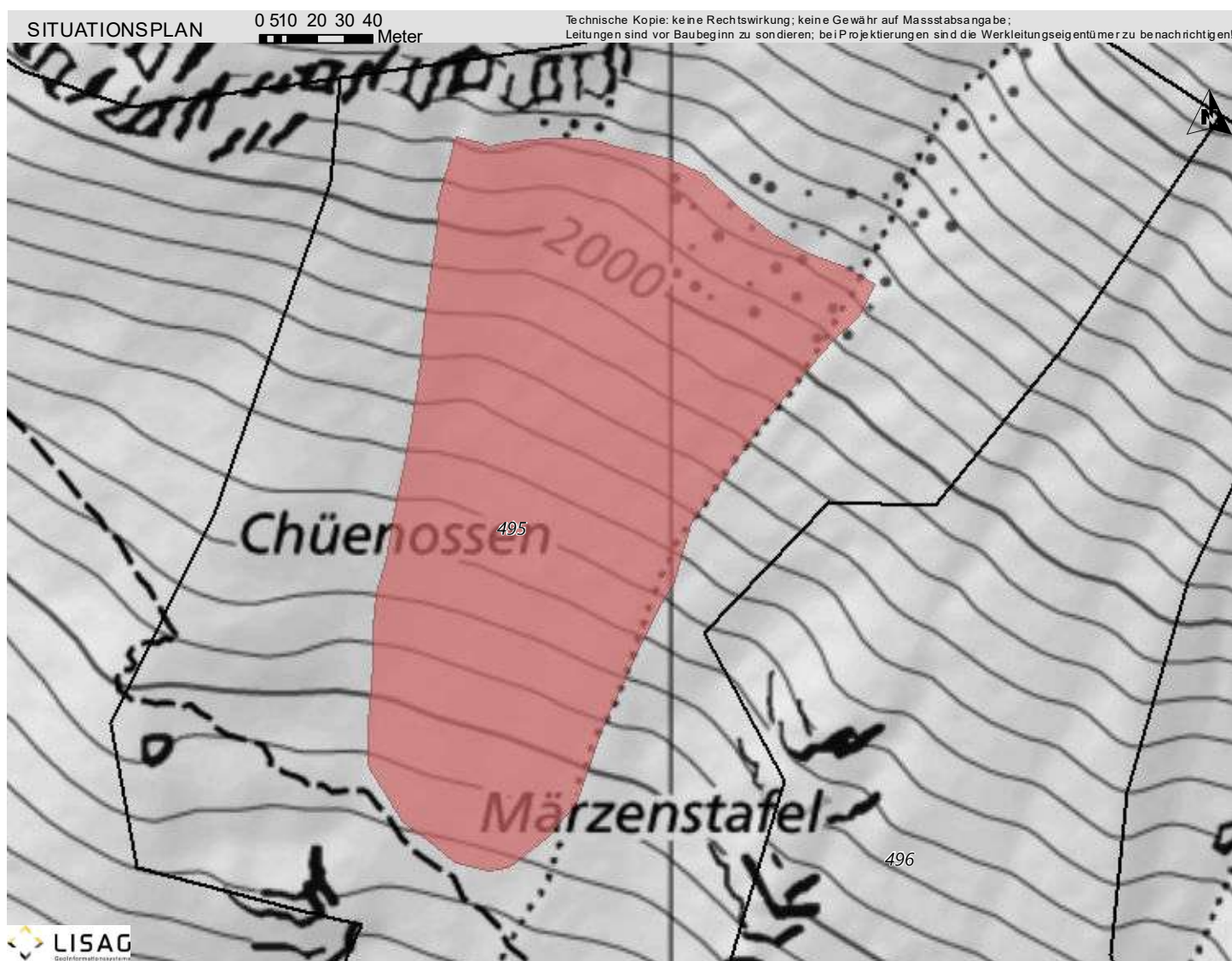
Trockenwiese Chüenossen

NS.1220.03

Trockenwiese oder -weide National

Koordinaten: 2'683'963 / 1'177'425
Parzelle: 495

Aufnahme-Datum: 21.12.2021



BESCHREIBUNG

Extensive Trockenwiese (mehrheitlich Borstgrasrasen) in Hanglage im Alpgebiet.

20.07.2015



SCHUTZZIEL

Erhalt und Förderung des Zustandes als Trockenwiesen mit den standorttypischen Tier- und Pflanzenarten und den Strukturen.

SCHUTZMASSNAHMEN

Keine Veränderung der Bodenoberfläche. Extensive Bewirtschaftung ohne Verwendung von Düngemitteln und Bioziden. Abschluss von Naturschutzvertrag. Erlass eines Schutzreglementes zusammen mit dem Landschaftsschutzgebiet Meiental.

20.07.2015



PFLEGEMASSNAHMEN

Offenhalten der Wiesenfläche durch regelmässige Mahd.

QUELLEN / LITERATUR

Bundesinventar der Trockenwiesen und -weiden von nationaler Bedeutung, 10232

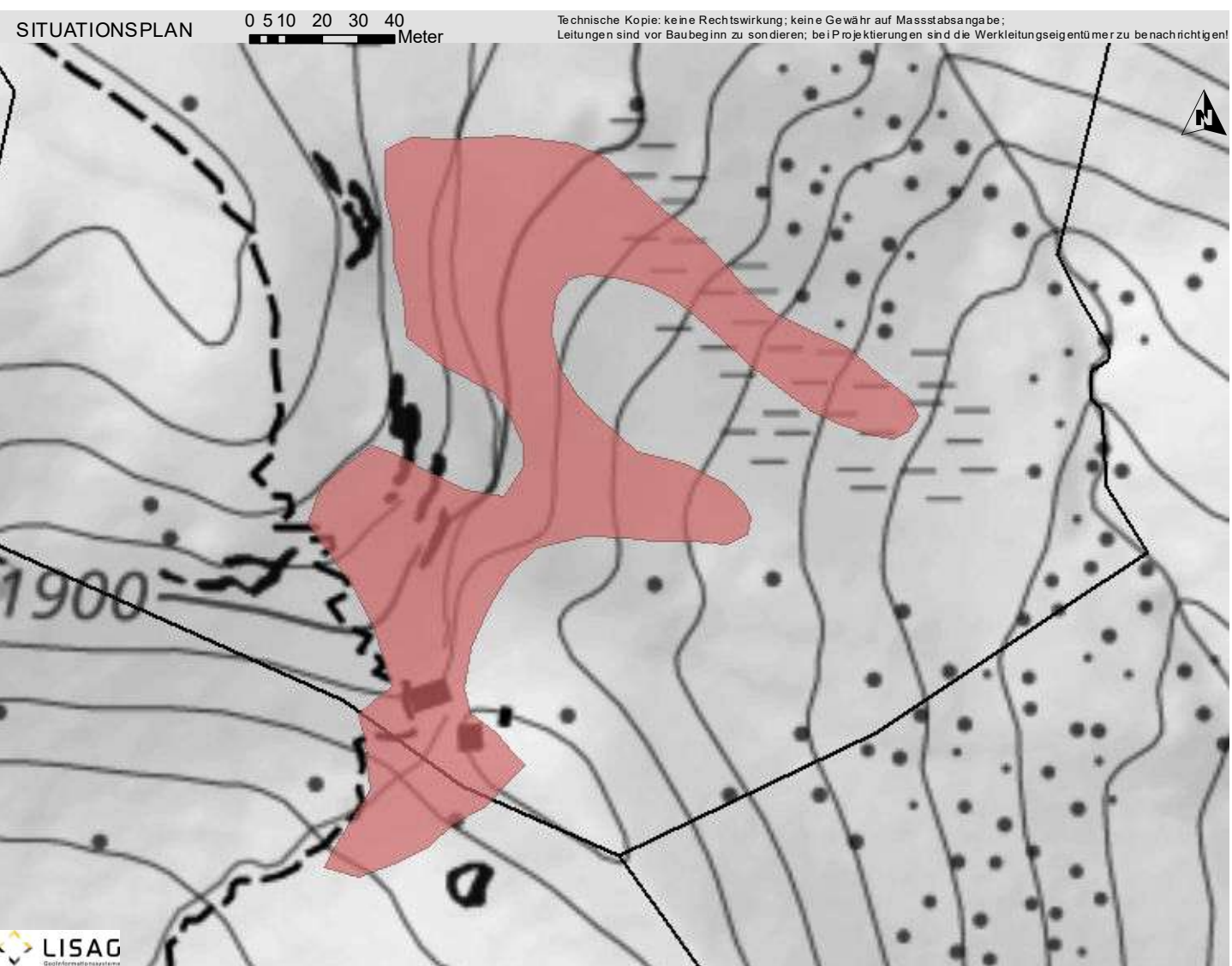
KANTONALES SCHUTZINVENTAR

 GEMEINDE
WASSEN

Trockenwiese Rieter
NS.1220.04
Trockenwiese oder -weide National

 Koordinaten: 2'683'416 / 1'177'302
Parzelle: 493, 821

Aufnahme-Datum: 21.12.2021


BESCHREIBUNG

Extensive Trockenwiese (Borstgrasrasen, gemähte Zwergstrauchheiden) im Alpegebiet.

30.07.2019


SCHUTZZIEL

Erhalt und Förderung des Zustandes als Trockenwiesen mit den standorttypischen Tier- und Pflanzenarten und den Strukturen.

SCHUTZMASSNAHMEN

Keine Veränderung der Bodenoberfläche. Extensive Bewirtschaftung ohne Verwendung von Düngemitteln und Bioziden. Abschluss von Naturschutzvertrag. Erlass eines Schutzreglementes zusammen mit dem Landschaftsschutzgebiet Meiental.

30.07.2019


PFLEGE MASSNAHMEN

Offenhalten der Wiesenfläche durch regelmässige Mahd.

QUELLEN / LITERATUR

Bundesinventar der Trockenwiesen und -weiden von nationaler Bedeutung, 10233

KANTONALES SCHUTZINVENTAR

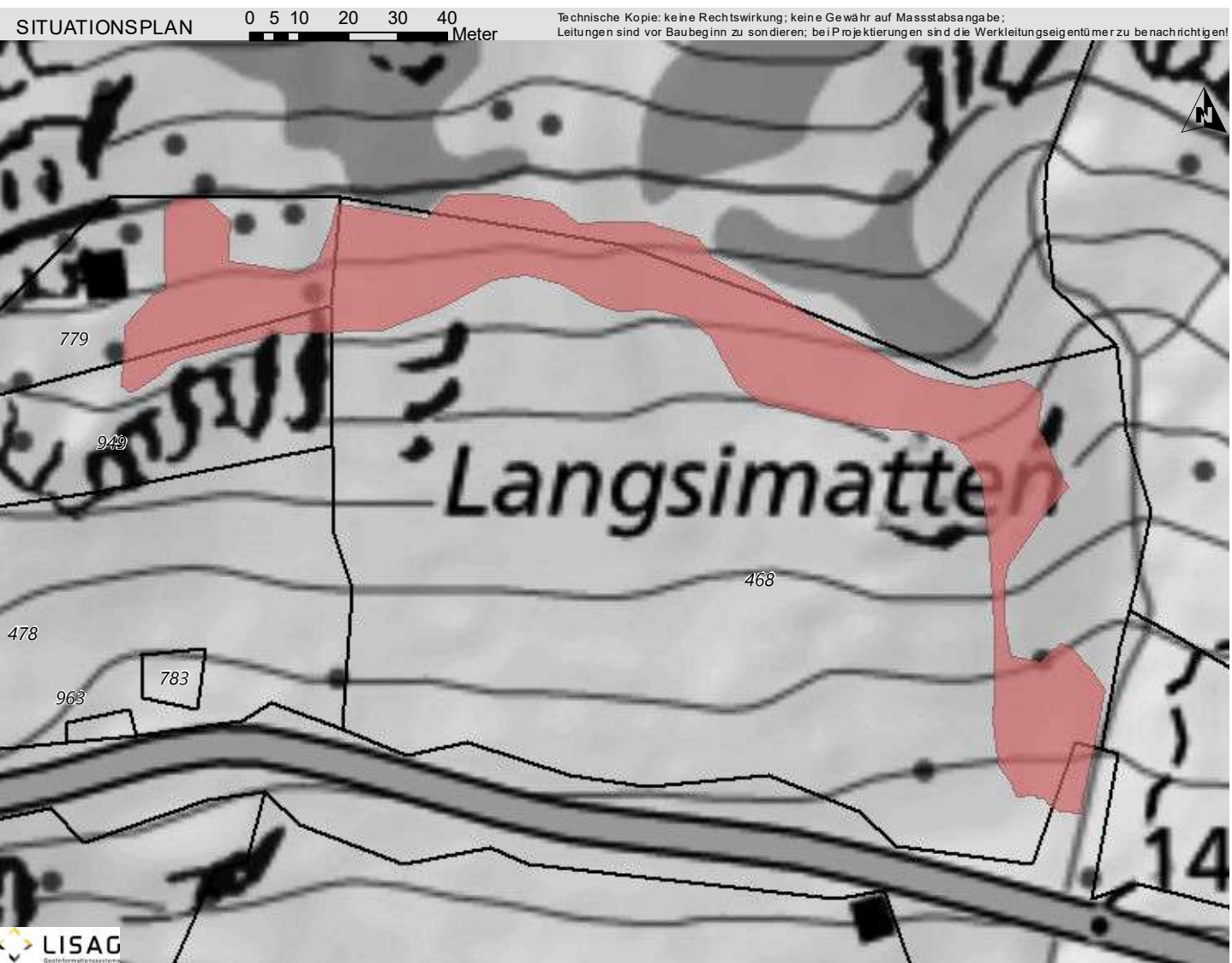
GEMEINDE
WASSEN

Trockenwiese Langsimatten

NS.1220.05
Trockenwiese oder -weide National

Koordinaten: 2'683'713 / 1'176'522
Parzelle: 468, 779, 821, 949

Aufnahme-Datum: 21.12.2021



BESCHREIBUNG

Extensive, strukturreiche Trockenwiese (Halbtrockenrasen, trockene artenreiche Fettwiese) in Hanglage mit Flachmoorflächen, Quellaufstössen, Lesesteinhaufen, Gehölzstrukturen und Zwergstrauchheiden.

23.10.2012



SCHUTZZIEL

Erhalt und Förderung des Zustandes als Trockenwiesen mit den standorttypischen Tier- und Pflanzenarten und den Strukturen.

SCHUTZMASSNAHMEN

Keine Veränderung der Bodenoberfläche. Extensive Bewirtschaftung ohne Verwendung von Düngemitteln und Bioziden. Abschluss von Naturschutzvertrag. Erlass eines Schutzreglementes zusammen mit dem Landschaftsschutzgebiet Meiental.

23.10.2012



PFLEGE MASSNAHMEN

Offenhalten der Wiesenfläche durch regelmässige Mahd. Waldrandpflege.

QUELLEN / LITERATUR

Bundesinventar der Trockenwiesen und -weiden von nationaler Bedeutung, 10234

KANTONALES SCHUTZINVENTAR

GEMEINDE
WASSEN

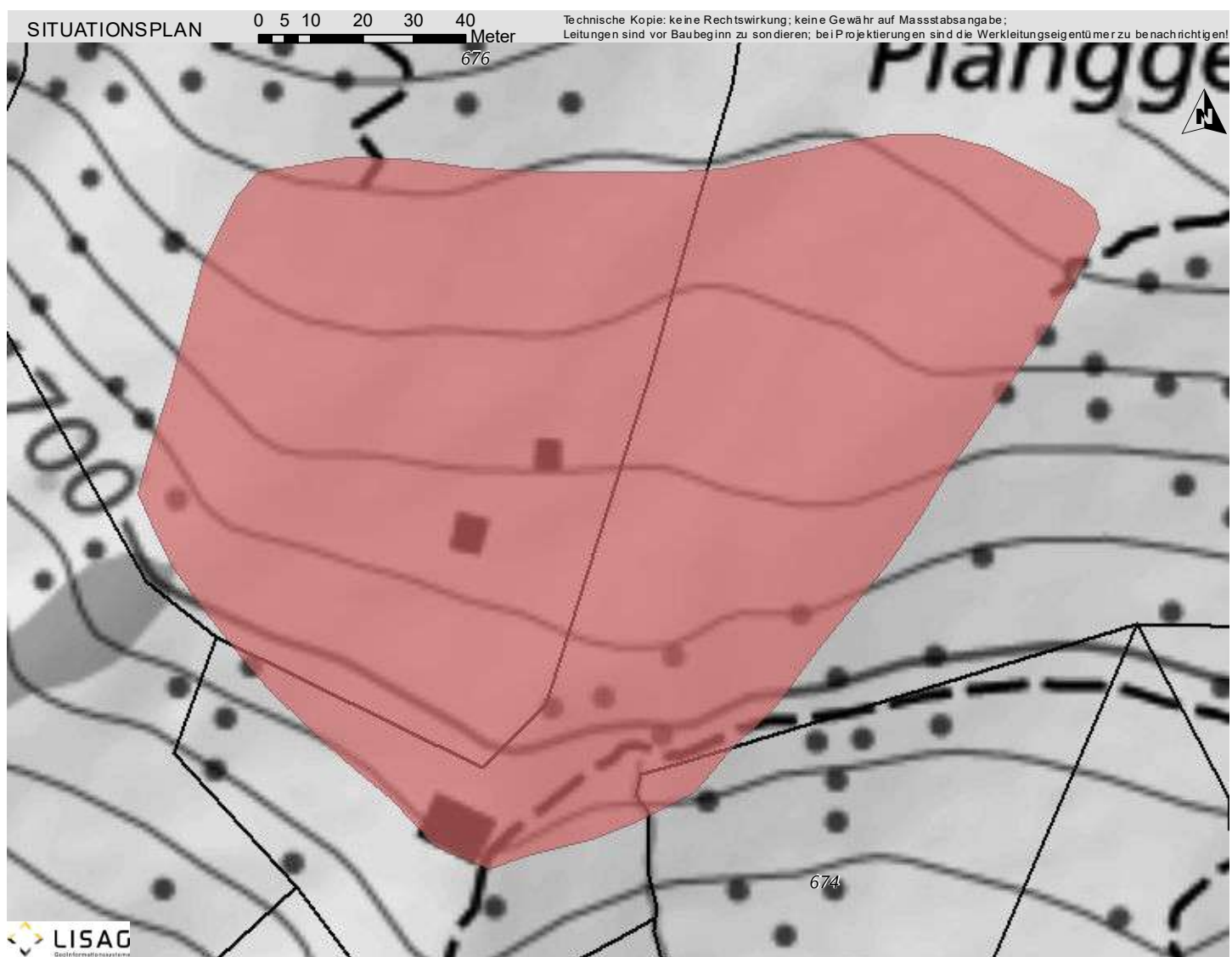
Trockenwiese Planggen

NS.1220.06

Trockenwiese oder -weide National

Koordinaten: 2'685'760 / 1'176'233
Parzelle: 676, 677

Aufnahme-Datum: 21.12.2021



BESCHREIBUNG

Extensive, strukturreiche Trockenwiese (Borstgrasrasen, saurer Halbtrockenrasen) in Hanglage mit Trockenmauern, Lesesteinhaufen, Zwergstrauchheiden und Gehölzstrukturen.

05.07.2019



SCHUTZZIEL

Erhalt und Förderung des Zustandes als Trockenwiesen mit den standorttypischen Tier- und Pflanzenarten und den Strukturen.

SCHUTZMASSNAHMEN

Keine Veränderung der Bodenoberfläche. Extensive Bewirtschaftung ohne Verwendung von Düngemitteln und Bioziden. Abschluss von Naturschutzvertrag. Erlass eines Schutzreglementes zusammen mit dem Landschaftsschutzgebiet Meiental.

05.07.2019



PFLEGEMASSNAHMEN

Offenhalten der Wiesenfläche durch regelmässige Mahd.

QUELLEN / LITERATUR

Bundesinventar der Trockenwiesen und -weiden von nationaler Bedeutung, 10237

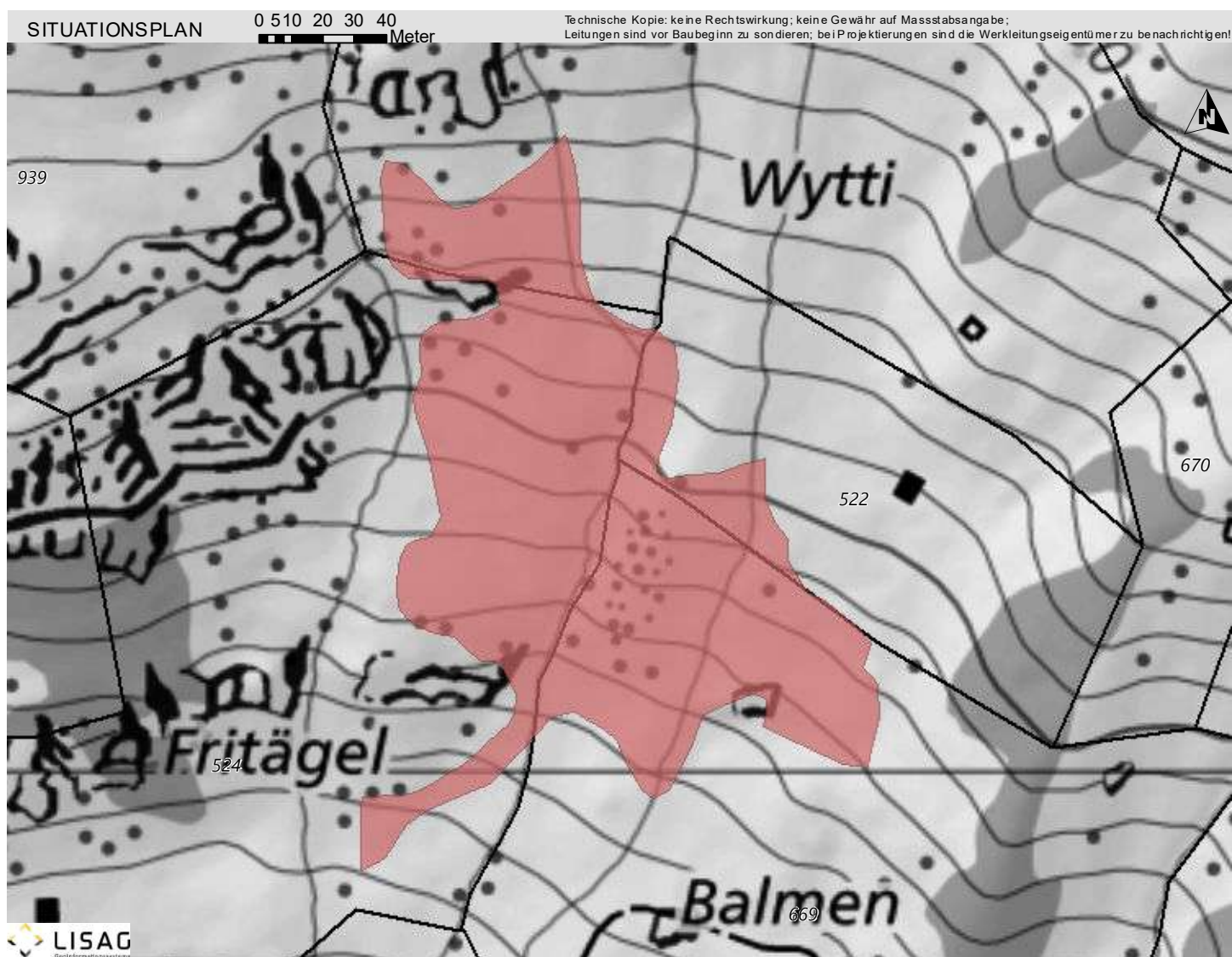
KANTONALES SCHUTZINVENTAR

 GEMEINDE
WASSEN

Trockenwiese Geren
NS.1220.07
Trockenwiese oder -weide National

 Koordinaten: 2'685'503 / 1'176'081
 Parzelle: 522, 523, 524, 669

Aufnahme-Datum: 21.12.2021



BESCHREIBUNG

Extensive Trockenwiese (Gemähte Zwergstrauchheiden, Borstgrasrasen, Buntschwingelhalde) mit Felsblöcken und Gehölzstrukturen.

31.05.2019



SCHUTZZIEL

Erhalt und Förderung des Zustandes als Trockenwiesen mit den standorttypischen Tier- und Pflanzenarten und den Strukturen.

SCHUTZMASSNAHMEN

Keine Veränderung der Bodenoberfläche. Extensive Bewirtschaftung ohne Verwendung von Düngemitteln und Bioziden. Abschluss von Naturschutzvertrag. Erlass eines Schutzreglementes zusammen mit dem Landschaftsschutzgebiet Meiental.

31.05.2019



PFLEGEMASSNAHMEN

Offenhalten der Wiesenfläche durch regelmässige Mahd.

QUELLEN / LITERATUR

Bundesinventar der Trockenwiesen und -weiden von nationaler Bedeutung, 10240

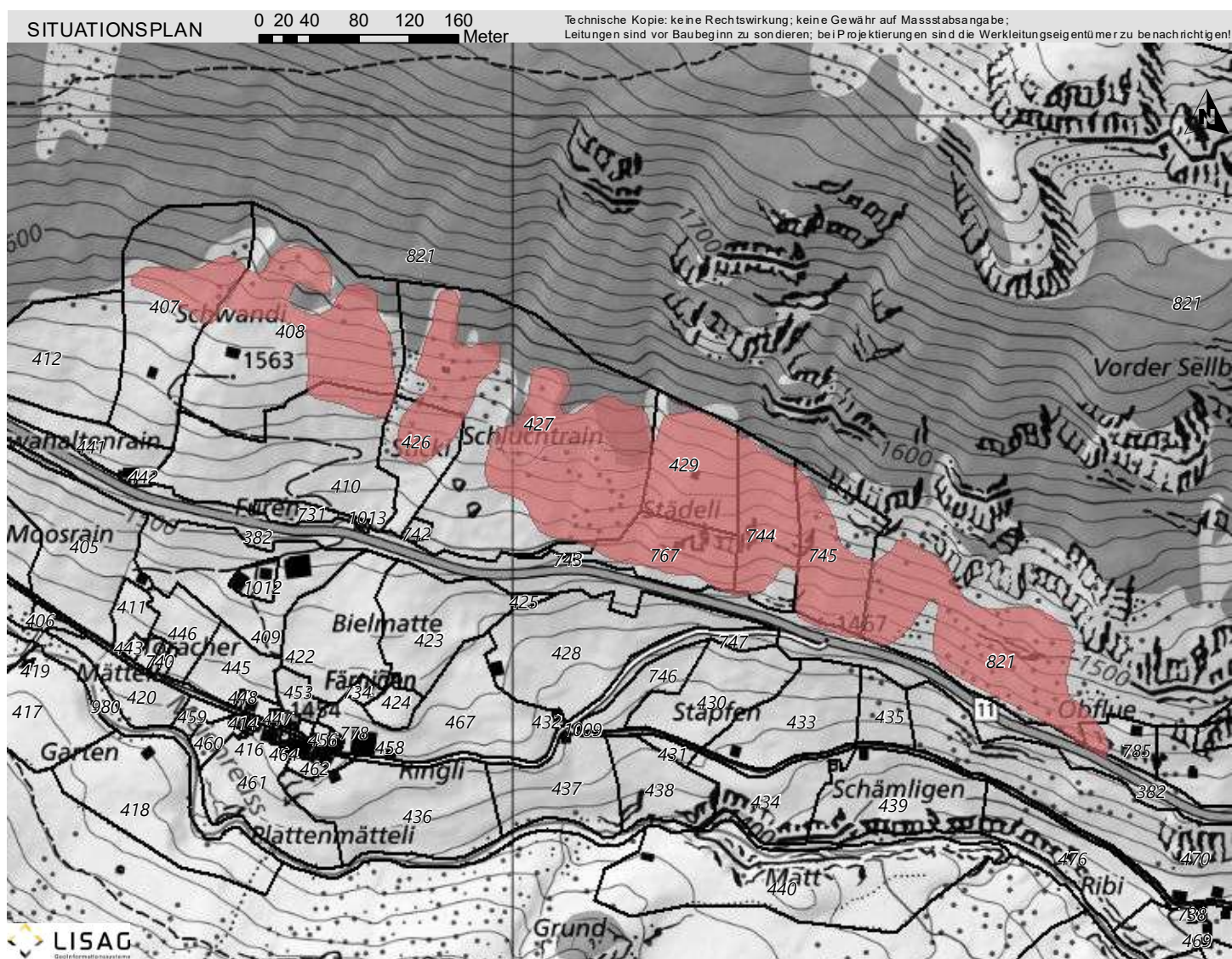
KANTONALES SCHUTZINVENTAR

 GEMEINDE
WASSEN

Trockenwiese Städeli
NS.1220.08
Trockenwiese oder -weide National

 Koordinaten: 2'683'109 / 1'176'704
 Parzelle: div.

Aufnahme-Datum: 21.12.2021


BESCHREIBUNG

Extensive, strukturreiche Trockenwiesen (Buntschwingelhalde, Borstgrasrasen, nährstoffreicher Halbtrockenrasen) entlang Waldrand in Hanglage mit Quellaufstössen, Gehölzstrukturen, Felsblöcken, Trockenmauern, Bachläufen und Zwergstrauchheiden.

31.05.2019


SCHUTZZIEL

Erhalt und Förderung des Zustandes als Trockenwiesen mit den standorttypischen Tier- und Pflanzenarten und den Strukturen.

SCHUTZMASSNAHMEN

Keine Veränderung der Bodenoberfläche. Extensive Bewirtschaftung ohne Verwendung von Düngemitteln und Bioziden. Abschluss von Naturschutzvertrag. Erlass eines Schutzreglementes zusammen mit dem Landschaftsschutzgebiet Meiental.

23.10.2012


PFLEGE MASSNAHMEN

Offenhalten der Wiesenflächen. Unterhalt der Trockenmauern und der Feldgehölze (inkl. Rückschnitt von Sträuchern und Bäumen entlang Waldrand).

QUELLEN / LITERATUR

Bundesinventar der Trockenwiesen und -weiden von nationaler Bedeutung, 10428

KANTONALES SCHUTZINVENTAR

GEMEINDE
WASSEN

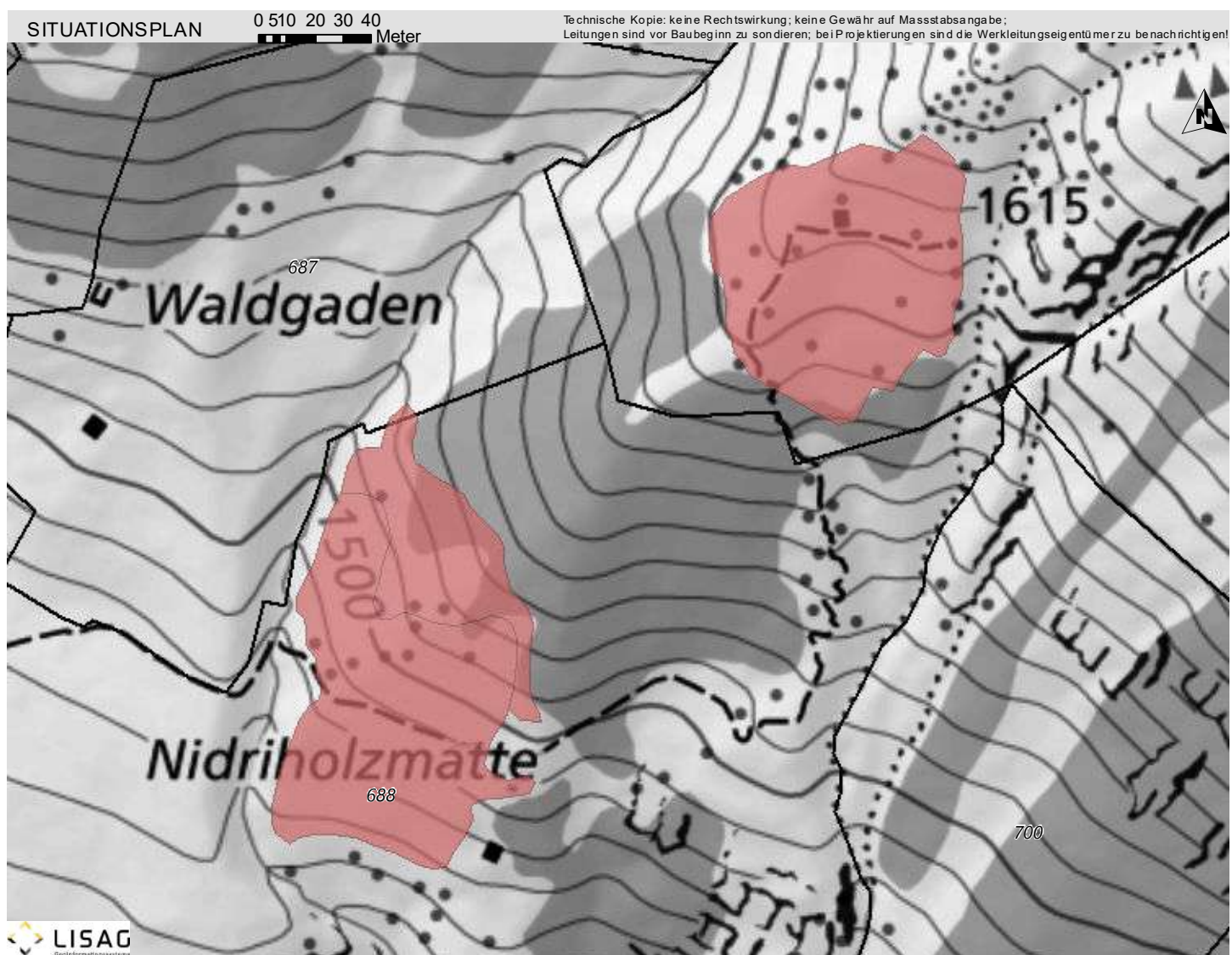
Trockenwiese Balmen

NS.1220.09

Trockenwiese oder -weide National

Koordinaten: 2'686'220 / 1'175'634
Parzelle: 730, 688

Aufnahme-Datum: 21.12.2021



BESCHREIBUNG

Extensive, strukturreiche Trockenwiese (Borstgrasrasen, trockene artenreiche Fettwiese) in Hanglage mit Flachmoorflächen, Feldgehölzen und Zwergstrauchheiden.

18.07.2018



SCHUTZZIEL

Erhalt und Förderung des Zustandes als Trockenwiesen mit den standorttypischen Tier- und Pflanzenarten und den Strukturen.

SCHUTZMASSNAHMEN

Keine Veränderung der Bodenoberfläche. Extensive Bewirtschaftung ohne Verwendung von Düngemitteln und Bioziden. Abschluss von Naturschutzvertrag. Erlass eines Schutzreglementes zusammen mit dem Landschaftsschutzgebiet Meiental.

23.02.2012



PFLEGEMASSNAHMEN

Offenhalten der Wiesenfläche durch regelmässige Mahd. Waldrandpflege.

QUELLEN / LITERATUR

Bundesinventar der Trockenwiesen und -weiden von nationaler Bedeutung, 10433

KANTONALES SCHUTZINVENTAR

GEMEINDE
WASSEN

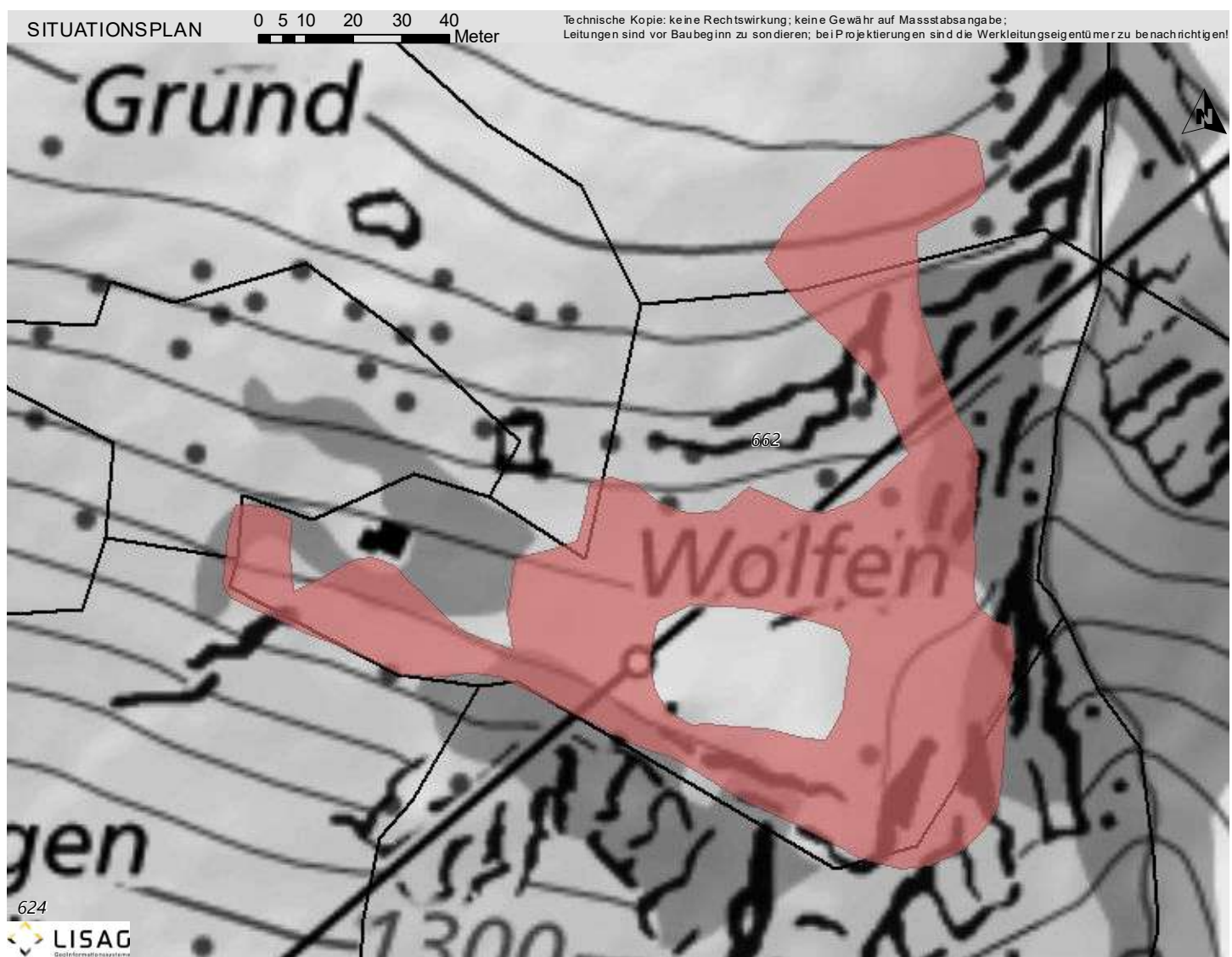
Trockenwiese Holderen

NS.1220.10

Trockenwiese oder -weide National

Koordinaten: 2'685'749 / 1'175'434
Parzelle: 662, 663

Aufnahme-Datum: 21.12.2021



BESCHREIBUNG

Extensive, strukturreiche Trockenwiese (trockene artenreiche Fettwiese, Buntschwingelhalde) oberhalb einer bestockten Böschung mit Bachläufen, Gehölzstrukturen und Felsblöcken.

23.02.2012



SCHUTZZIEL

Erhalt und Förderung des Zustandes als Trockenwiesen mit den standorttypischen Tier- und Pflanzenarten und den Strukturen.

SCHUTZMASSNAHMEN

Keine Veränderung der Bodenoberfläche. Extensive Bewirtschaftung ohne Verwendung von Düngemitteln und Bioziden. Abschluss von Naturschutzvertrag. Erlass eines Schutzreglementes zusammen mit dem Landschaftsschutzgebiet Meiental.

23.02.2012



PFLEGEMASSNAHMEN

Offenhalten der Wiesenfläche durch regelmässige Mahd.

QUELLEN / LITERATUR

Bundesinventar der Trockenwiesen und -weiden von nationaler Bedeutung, 10436

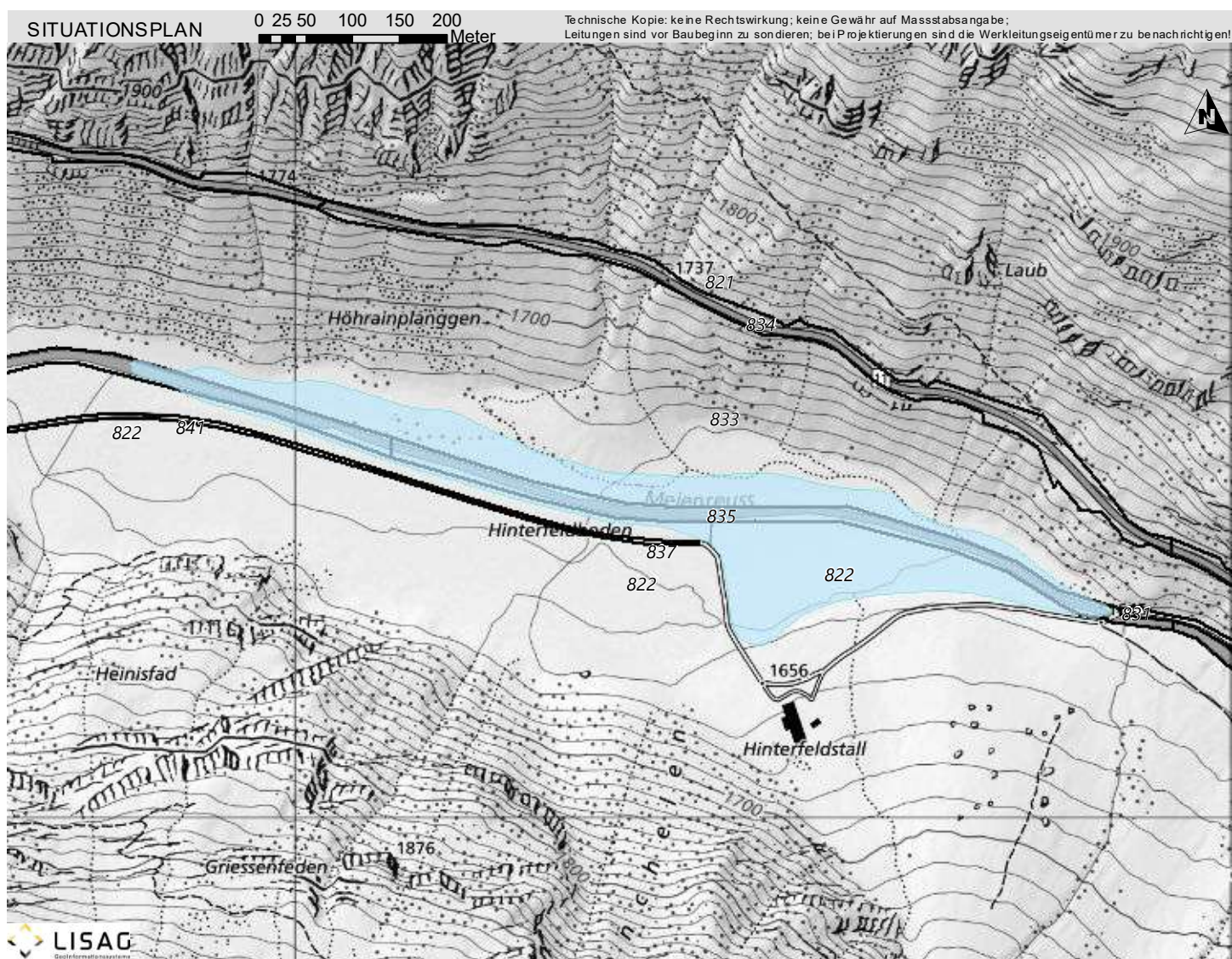
KANTONALES SCHUTZINVENTAR

 GEMEINDE
WASSEN

Auengebiet Hinterfeldboden
NS.1220.11
Auengebiet Regional

 Koordinaten: 2'680'404 / 1'177'333
Parzelle: 822, 833, 835, 842

Aufnahme-Datum: 21.12.2021



BESCHREIBUNG

Auengebiet mit Klein- und Grosseggengriedern, Borstgraswiesen, Weiden und Grünerlengebüsch, Pionierstandorten sowie stehenden und fließenden Gewässern.

08.08.2019



SCHUTZZIEL

Erhalt der Naturnähe sowie der Biotop-, Gewässer-, Struktur- und Artenvielfalt.

SCHUTZMASSNAHMEN

Keine baulichen Eingriffe, extensive Nutzung; keine Düngung; keine Veränderung der Gewässerstrukturen; Förderung der Artenvielfalt. Abschluss von Naturschutzvertrag. Erlass eines Schutzreglementes zusammen mit dem Landschaftsschutzgebiet Meiental.

08.08.2019



PFLEGEMASSNAHMEN

Extensive Beweidung.

QUELLEN / LITERATUR

Gemeinde WasSEN Inventar der schützenswerten Objekte und Landschaften, MS 15

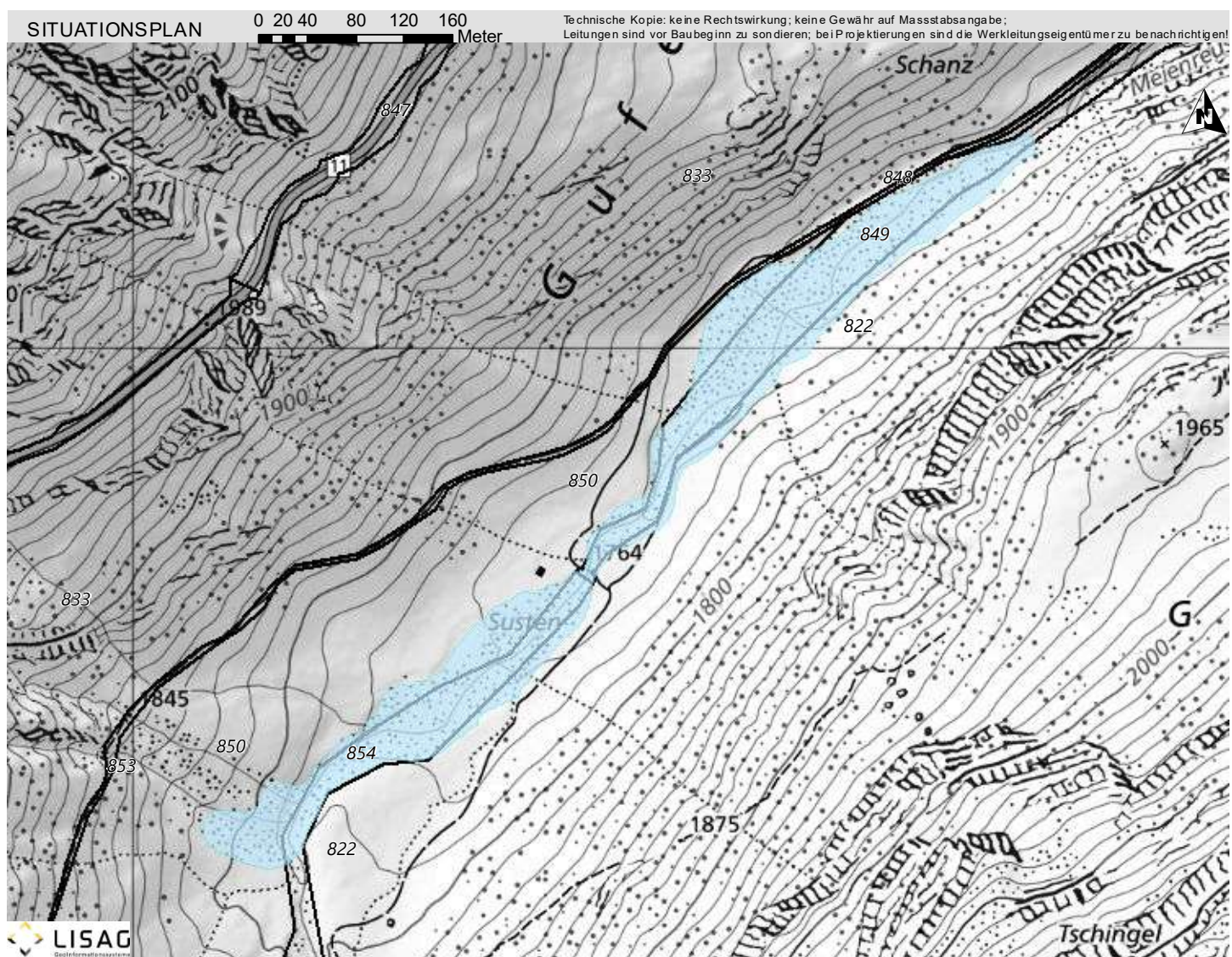
KANTONALES SCHUTZINVENTAR

 GEMEINDE
WASSEN

Auengebiet Susten
NS.1220.12
Auengebiet Regional

 Koordinaten: 2'678'405 / 1'176'876
Parzelle: 822, 849, 850, 854

Aufnahme-Datum: 21.12.2021


BESCHREIBUNG

Ausgedehnte Bachschotterflur entlang Meienreuss geprägt durch Alluvionen mit krautiger Pioniervegetation.

23.10.2012


SCHUTZZIEL

Erhalt und Förderung der natürlichen Dynamik des Gewässer- und Geschiebehaushaltes und der auentypischen einheimischen Tier- und Pflanzenarten. Erhaltung der geomorphologischen Eigenarten.

SCHUTZMASSNAHMEN

Keine Veränderung der Bodenoberfläche und Gewässerstruktur. Keine baulichen Eingriffe. Schonung des Landschaftsbildes. Extensive Bewirtschaftung (keine Düngung). Erlass eines Schutzreglementes zusammen mit dem Landschaftsschutzgebiet Meiental.

23.10.2012


PFLEGE MASSNAHMEN

Keine

QUELLEN / LITERATUR

Gemeinde Wasen Inventar der schützenswerten Objekte und Landschaften, MS 9

KANTONALES SCHUTZINVENTAR

GEMEINDE
WASSEN

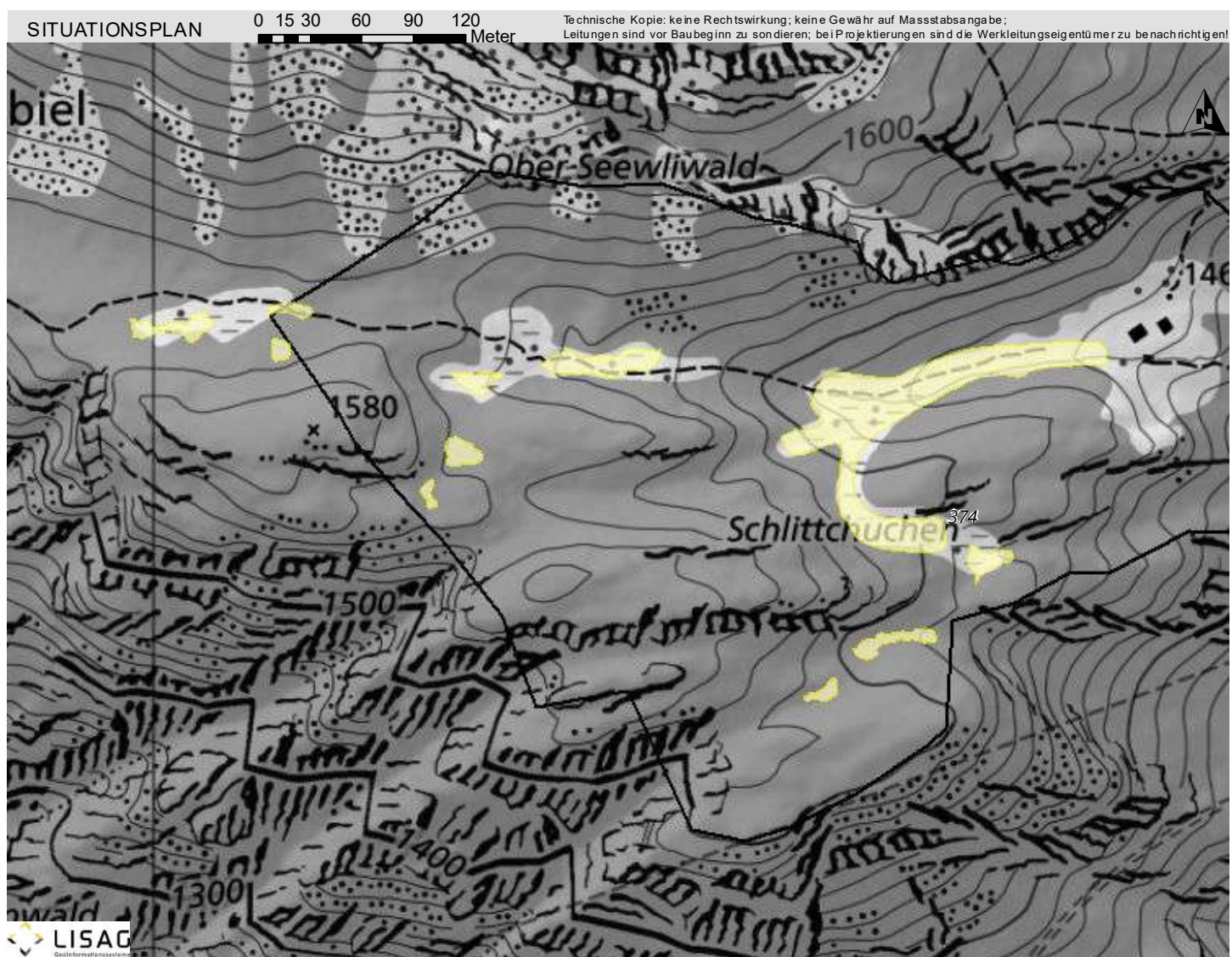
Braunseggenmoore Schlittchuechen - Seewli

NS.1220.14

Hoch- und Übergangsmoor Regional

Koordinaten: 2'688'375 / 1'174'598
Parzelle: 374, 821

Aufnahme-Datum: 21.12.2021



BESCHREIBUNG

Hoch- und Flachmoore in Waldlichtung auf Bergterrassen.

27.07.2015



SCHUTZZIEL

Erhalt und Förderung des Zustandes als Flach- und Hochmoor mit den standorttypischen Tier- und Pflanzenarten und den Strukturen.

SCHUTZMASSNAHMEN

Keine Veränderung der Bodenoberfläche. Extensive Bewirtschaftung ohne Verwendung von Düngemitteln und Bioziden. Verzicht auf Beweidung. Abschluss von Naturschutzvertrag. Erlass eines Schutzreglementes zusammen mit dem Landschaftsschutzgebiet Meiental.

27.07.2015



PFLEGEMASSNAHMEN

Regelmässige Mahd alle 3-4 Jahre. Auslichten der Gehölze im Hochmoor. Waldrandpflege.

QUELLEN / LITERATUR

Gemeinde WasSEN Inventar der schützenswerten Objekte und Landschaften, RE 1

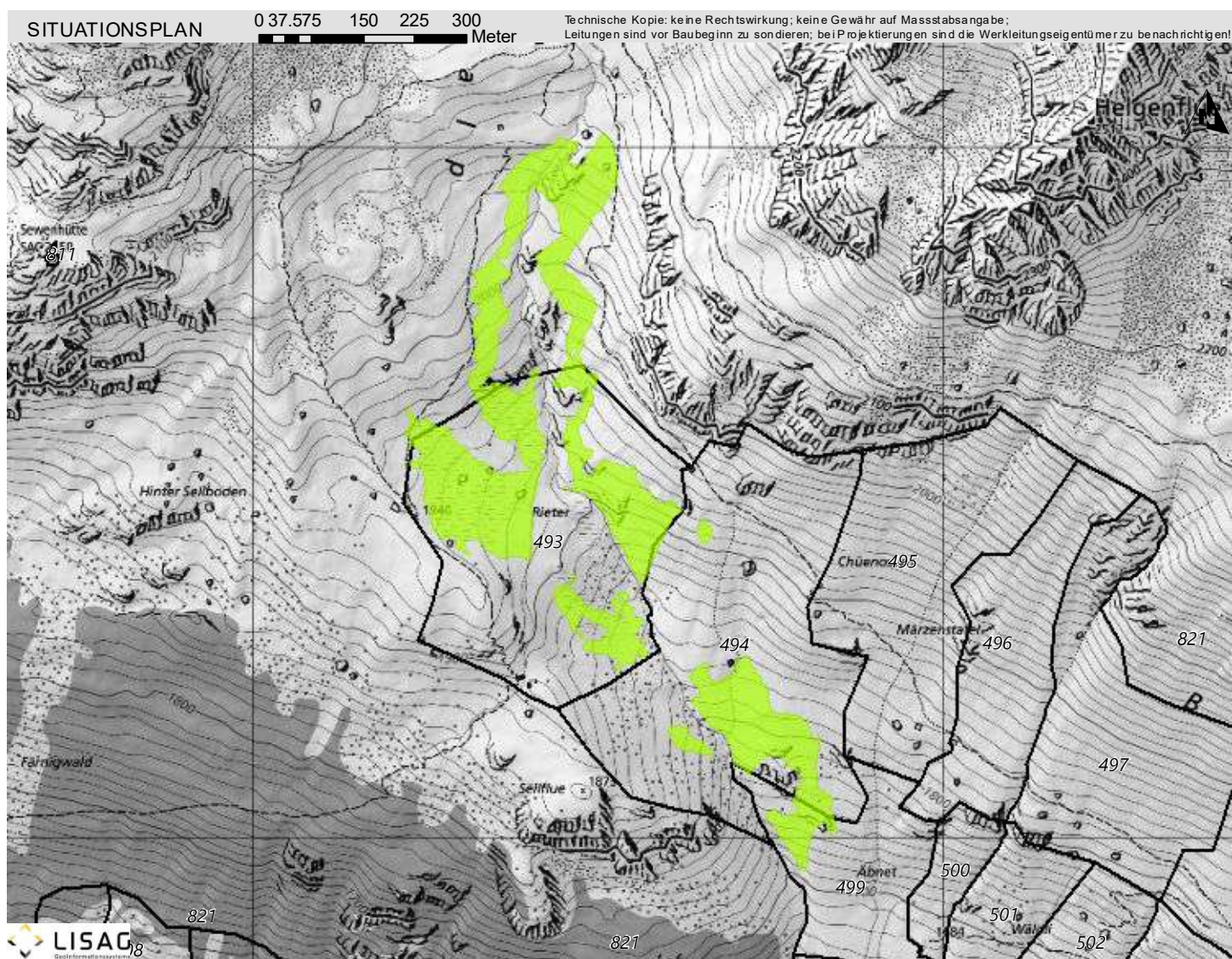
KANTONALES SCHUTZINVENTAR

 GEMEINDE
WASSEN

Flachmoor Sellblue- Seewen
NS.1220.15
Flachmoor Regional

 Koordinaten: 2'683'492 / 1'177'510
Parzelle: 494 u.w.

Aufnahme-Datum: 21.12.2021



BESCHREIBUNG

Flach- und Hochmoore in kleinem Hochtal umgeben von ausgedehnten Zwergstrauchheiden.

22.02.2012



SCHUTZZIEL

Erhalt und Förderung des Zustandes als Flach- und Hochmoor mit den standorttypischen Tier- und Pflanzenarten und den Strukturen.

SCHUTZMASSNAHMEN

Keine Veränderung der Bodenoberfläche. Extensive Bewirtschaftung ohne Verwendung von Düngemitteln und Bioziden. Angepasste Beweidung der Flachmoore. Vermeiden von Trittschäden. Abschluss von Bewirtschaftungsvertrag. Erlass eines Schutzreglementes zusammen mit dem Landschaftsschutzgebiet Meiental.

22.02.2012



PFLEGE MASSNAHMEN

Regelmässige Mahd der Flachmoorflächen alle 2-3 Jahre.

QUELLEN / LITERATUR

Gemeinde WasSEN Inventar der schützenswerten Objekte und Landschaften, MS 12

KANTONALES SCHUTZINVENTAR

GEMEINDE
WASSEN

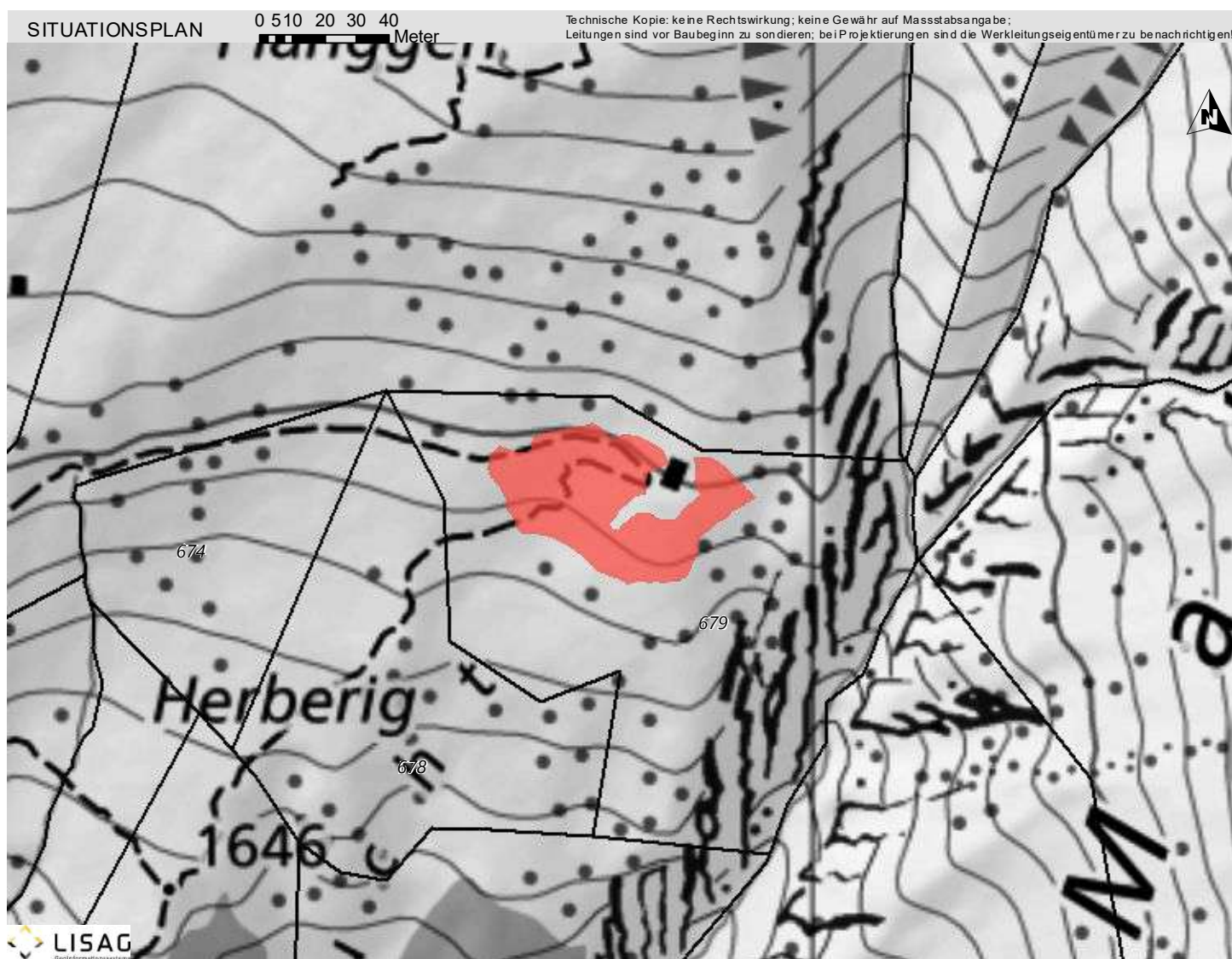
Trockenwiese Herberig

NS.1220.18

Trockenwiese oder -weide Regional

Koordinaten: 2'685'937 / 1'176'165
Parzelle: 679

Aufnahme-Datum: 21.12.2021



BESCHREIBUNG

Extensiv genutzte Trockenwiese (gemähete Zwergstrauchheiden, Borstgrasrasen, Buntschwingelhalde) in Hanglage mit Bäumen und Felsblöcken.

05.07.2019



SCHUTZZIEL

Erhalt und Förderung des Zustandes als Trockenwiesen mit den standorttypischen Tier- und Pflanzenarten und den Strukturen.

SCHUTZMASSNAHMEN

Keine Veränderung der Bodenoberfläche. Extensive Bewirtschaftung ohne Verwendung von Düngemitteln und Bioziden. Abschluss von Naturschutzvertrag. Erlass eines Schutzreglementes zusammen mit dem Landschaftsschutzgebiet Meiental.

05.07.2019



PFLEGE MASSNAHMEN

Offenhalten der Wiesenfläche durch regelmässige Mahd.

QUELLEN / LITERATUR

Bundeskartierung der Trockenwiesen und -weiden KK & NN, 214.8

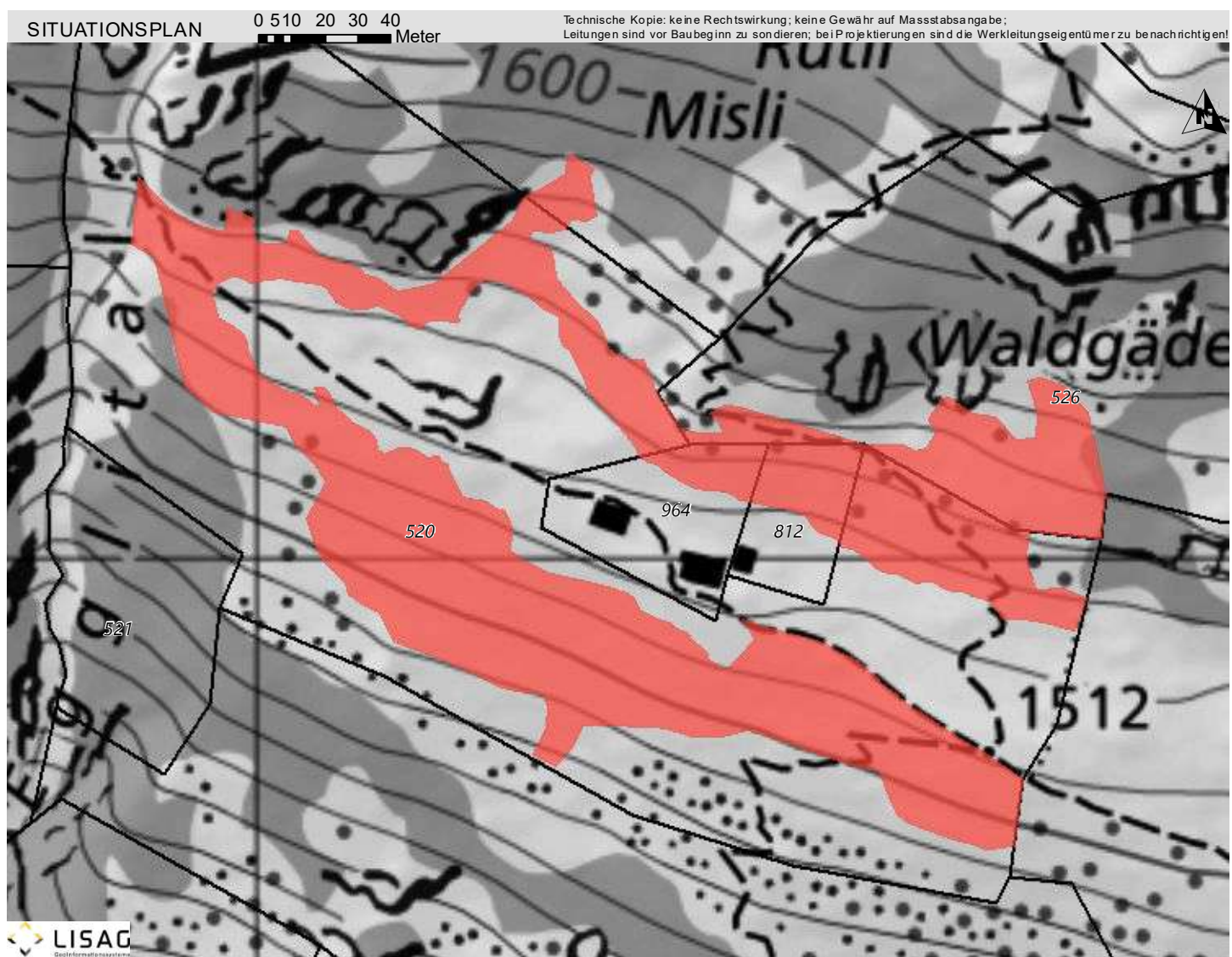
KANTONALES SCHUTZINVENTAR

 GEMEINDE
WASSEN

Trockenwiese Rütli
NS.1220.19
Trockenwiese oder -weide Regional

 Koordinaten: 2'685'119 / 1'176'011
 Parzelle: 520, 964, 965, 812

Aufnahme-Datum: 21.12.2021



BESCHREIBUNG

Extensiv genutzte, strukturreiche Trockenwiese (Artenreiche Fettwiese, Halbtrockenrasen) mit Bachläufen, Quellaufstössen, Natursteinmauern, Lesesteinhaufen, Gehölzstrukturen und Zwergstrauchheiden.

18.07.2018



SCHUTZZIEL

Erhalt und Förderung des Zustandes als Trockenwiesen mit den standorttypischen Tier- und Pflanzenarten und den Strukturen.

SCHUTZMASSNAHMEN

Keine Veränderung der Bodenoberfläche. Extensive Bewirtschaftung ohne Verwendung von Düngemitteln und Bioziden. Abschluss von Naturschutzvertrag. Erlass eines Schutzreglementes zusammen mit dem Landschaftsschutzgebiet Meiental.

22.02.2012



PFLEGE MASSNAHMEN

Offenhalten der Wiesenfläche durch regelmässige Mahd. Waldrandpflege.

QUELLEN / LITERATUR

Bundeskartierung der Trockenwiesen und -weiden KK & NN, 214.5

KANTONALES SCHUTZINVENTAR

GEMEINDE
WASSEN

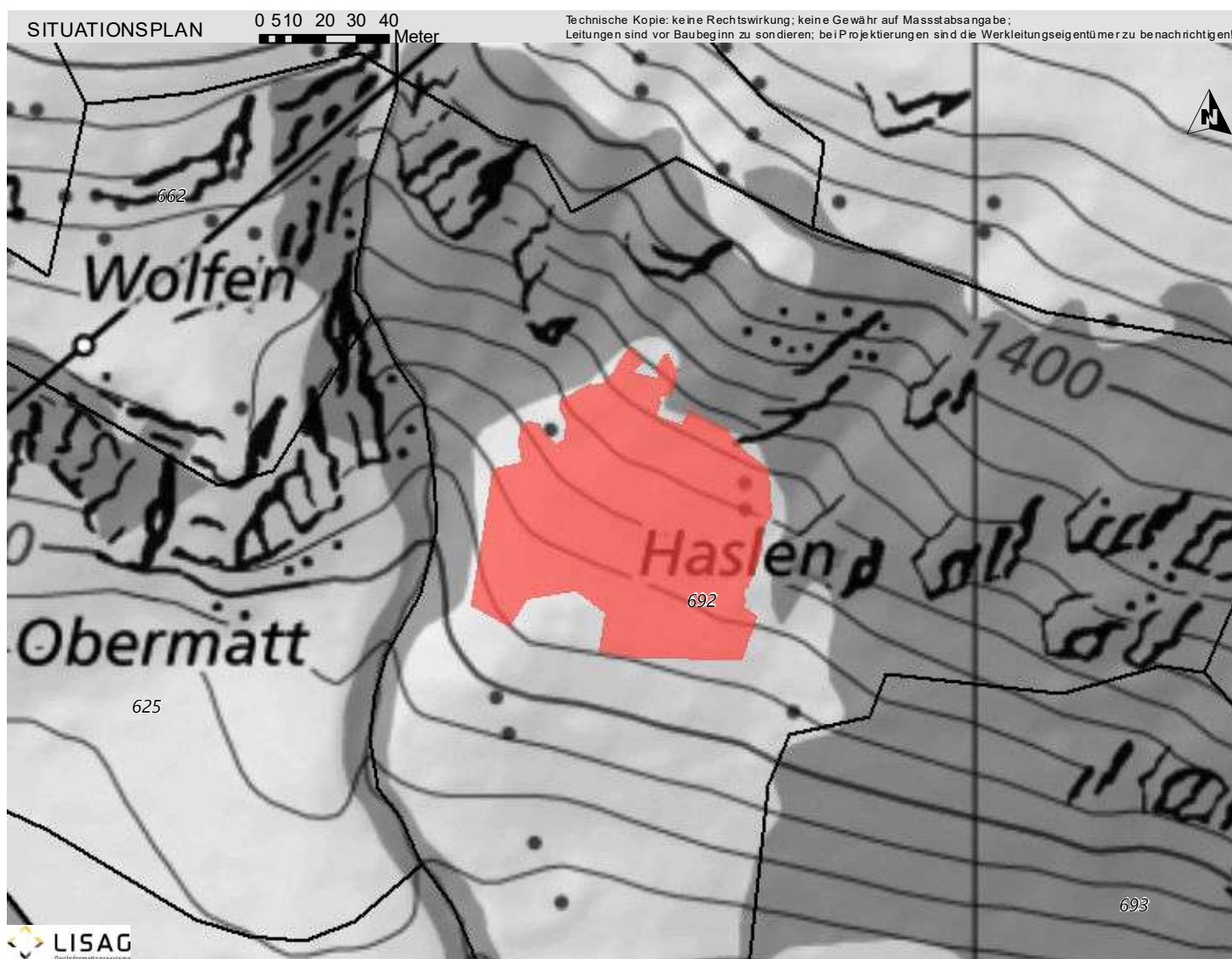
Trockenwiese Haslen

NS.1220.20

Trockenwiese oder -weide Regional

Koordinaten: 2'685'893 / 1'175'360
Parzelle: 692

Aufnahme-Datum: 21.12.2021



BESCHREIBUNG

Extensiv genutzte Trockenwiese an Waldrand in Hanglage.

31.08.2015



SCHUTZZIEL

Erhalt und Förderung des Zustandes als Trockenwiesen mit den standorttypischen Tier- und Pflanzenarten und den Strukturen.

SCHUTZMASSNAHMEN

Keine Veränderung der Bodenoberfläche. Extensive Bewirtschaftung ohne Verwendung von Düngemitteln und Bioziden. Abschluss von Naturschutzvertrag. Erlass eines Schutzreglementes zusammen mit dem Landschaftsschutzgebiet Meiental.

14.07.2015



PFLEGE MASSNAHMEN

Offenhalten der Wiesenfläche durch regelmässige Mahd. Selektive Gehölzpflege entlang Waldrand.

QUELLEN / LITERATUR

Gemeinde WasSEN Inventar der schützenswerten Objekte und Landschaften, ME 4

KANTONALES SCHUTZINVENTAR

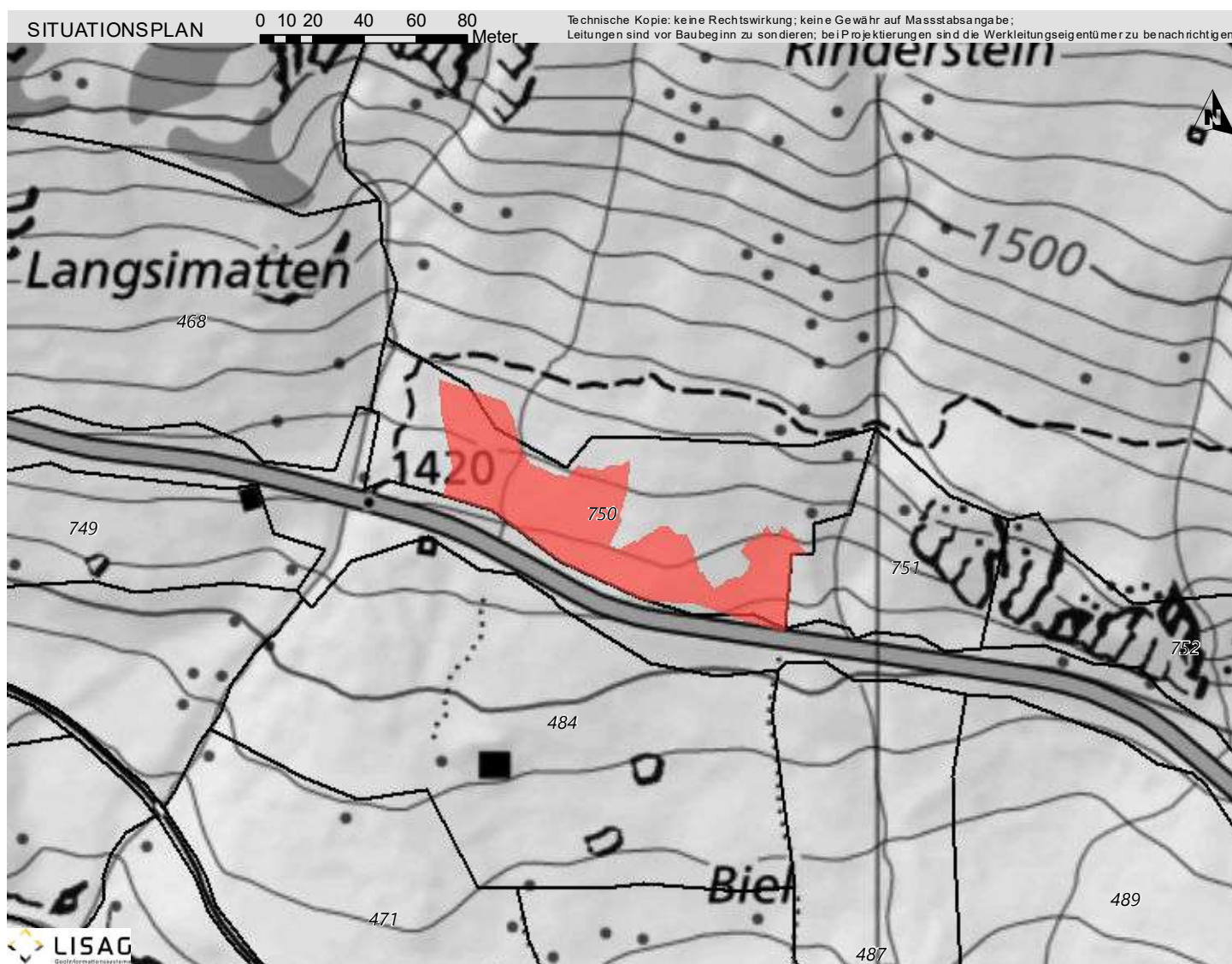
GEMEINDE
WASSEN

Trockenwiese Biel - Ribí ob Färnigen

NS.1220.22
Trockenwiese oder -weide Regional

Koordinaten: 2'683'892 / 1'176'405
Parzelle: 382, 504, 750

Aufnahme-Datum: 21.12.2021



BESCHREIBUNG

Extensiv genutzte Trockenwiese direkt oberhalb Sustenstrasse in Hanglage mit Wasseraufschlüssen.

23.10.2012



SCHUTZZIEL

Erhalt und Förderung des Zustandes als Trockenwiesen mit den standorttypischen Tier- und Pflanzenarten und den Strukturen.

SCHUTZMASSNAHMEN

Keine Veränderung der Bodenoberfläche. Extensive Bewirtschaftung ohne Verwendung von Düngemitteln und Bioziden. Abschluss von Naturschutzvertrag. Erlass eines Schutzreglementes zusammen mit dem Landschaftsschutzgebiet Meiental.

31.05.2019



PFLEGE MASSNAHMEN

Offenhalten der Wiesenfläche durch regelmässige Mahd.

QUELLEN / LITERATUR

Gemeinde WasSEN Inventar der schützenswerten Objekte und Landschaften, MS 14

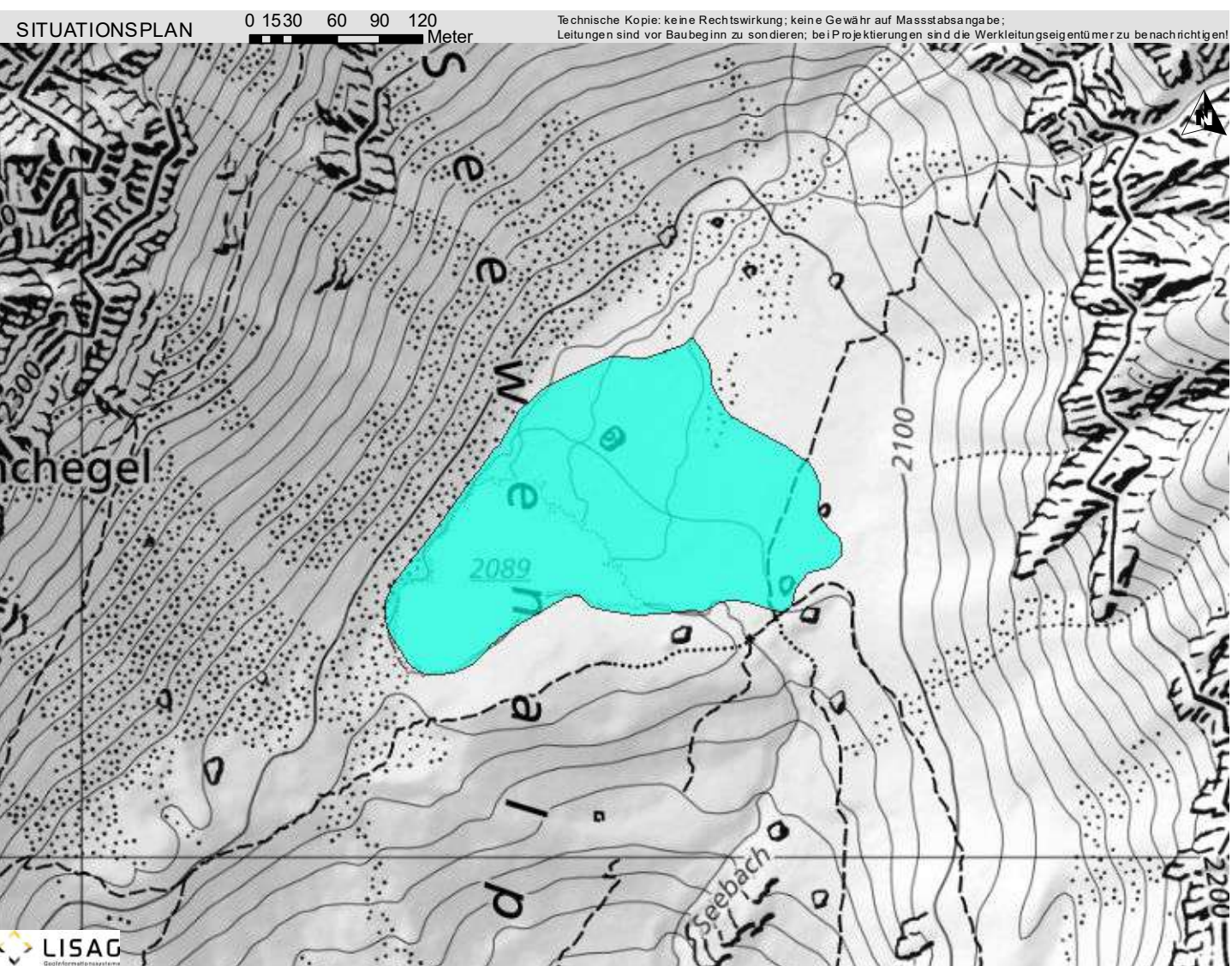
KANTONALES SCHUTZINVENTAR

 GEMEINDE
WASSEN

Alpsee Seewen inkl. Verlandungszone
NS.1220.23
Gewässer Lokal

 Koordinaten: 2'683'369 / 1'178'239
Parzelle: 821

Aufnahme-Datum: 21.12.2021



BESCHREIBUNG

Alpsee mit grossem, von Bächlein durchzogenem Schwemmboden mit Flachmoorflächen (Braunseggenmoor) und Quellfluren.

22.02.2012



SCHUTZZIEL

Ungeschmälerter Erhalt des Bergsees mit der angrenzenden Schwemmebene.

SCHUTZMASSNAHMEN

Keine Veränderung der Bodenoberfläche. Extensive Bewirtschaftung ohne Verwendung von Düngemitteln und Bioziden. Angepasste Beweidung. Bei Trittschäden teilweise Auszäunung der Flachmoorflächen (trittempfindlich). Erlass eines Schutzreglementes zusammen mit dem Landschaftsschutzgebiet Meiental.

22.02.2012



PFLEGE MASSNAHMEN

Keine

QUELLEN / LITERATUR

Gemeinde Wasen Inventar der schützenswerten Objekte und Landschaften, ME 7

KANTONALES SCHUTZINVENTAR

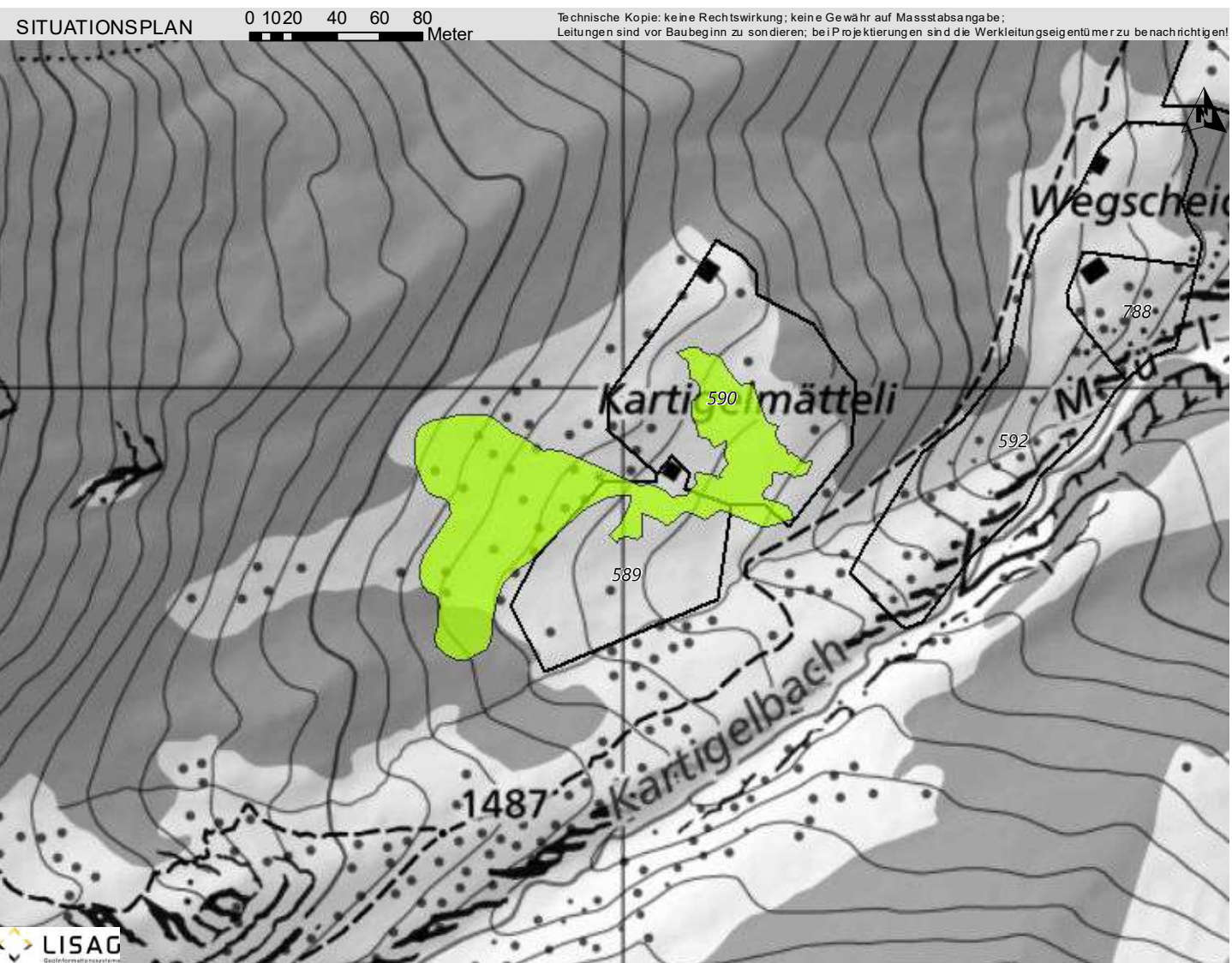
GEMEINDE
WASSEN

Flachmoore Wegscheidmätteli

NS.1220.24
Flachmoor Lokal

Koordinaten: 2'684'976 / 1'174'950
Parzelle: 589, 590, 822

Aufnahme-Datum: 21.12.2021



BESCHREIBUNG

Flachmoorflächen (Braunseggenmoore) umgeben von Waldflächen mit kleinen Quelfluren.

23.02.2012



SCHUTZZIEL

Erhalt und Förderung des Zustandes als Flachmoore mit den standorttypischen Tier- und Pflanzenarten und den Strukturen.

SCHUTZMASSNAHMEN

Keine Veränderung der Bodenoberfläche. Extensive Bewirtschaftung ohne Verwendung von Düngemitteln und Bioziden. Angepasste Beweidung. Vermeiden von Trittschäden. Abschluss von Naturschutzvertrag. Erlass eines Schutzreglementes zusammen mit dem Landschaftsschutzgebiet Meiental.

23.02.2012



PFLEGEMASSNAHMEN

Rückschnitt der Gehölze.

QUELLEN / LITERATUR

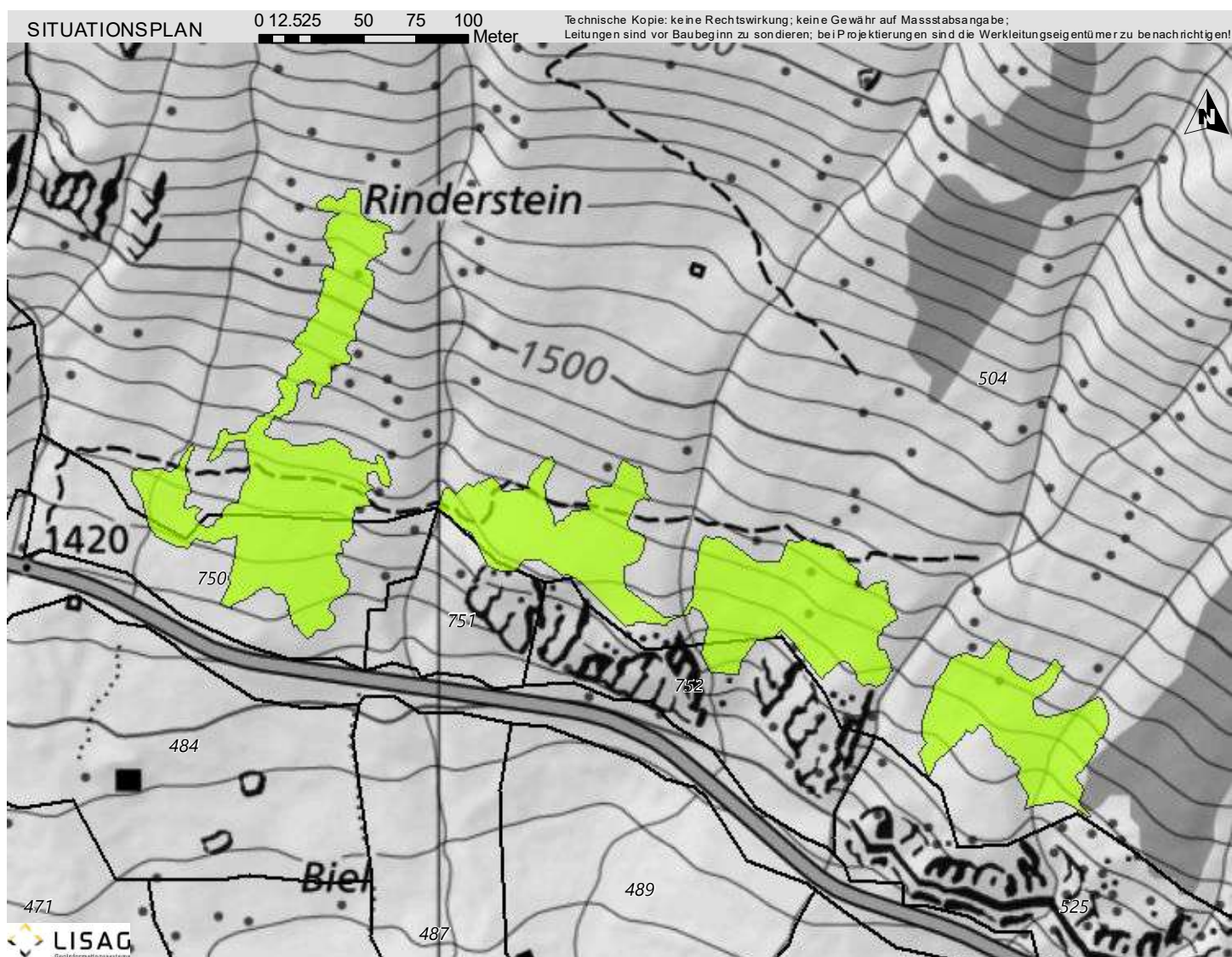
Gemeinde WasSEN Inventar der schützenswerten Objekte und Landschaften, ME 6

KANTONALES SCHUTZINVENTAR

 GEMEINDE
WASSEN
Flachmoor ob Biel
NS.1220.25
Flachmoor Lokal

 Koordinaten: 2'684'072 / 1'176'418
Parzelle: 504, 750, 752

Aufnahme-Datum: 21.12.2021


BESCHREIBUNG

Wasserzügige Hangpartie mit mehreren Flachmooren und Zwischenmooren (mit Torfmoosbulten und Sonnentau).

05.07.2019


SCHUTZZIEL

Erhalt und Förderung des Zustandes als Flachmoore mit den standorttypischen Tier- und Pflanzenarten und den Strukturen.

SCHUTZMASSNAHMEN

Keine Veränderung der Bodenoberfläche. Extensive Bewirtschaftung ohne Verwendung von Düngemitteln und Bioziden. Angepasste Beweidung und Weiterführung der Streuenutzung. Vermeiden von Trittschäden. Abschluss von Naturschutzvertrag. Erlass eines Schutzreglementes zusammen mit dem Landschaftsschutzgebiet Meiental.

05.07.2019


PFLEGE MASSNAHMEN

Regelmässige Streuenutzung.

QUELLEN / LITERATUR

Gemeinde WasSEN Inventar der schützenswerten Objekte und Landschaften, ME 5

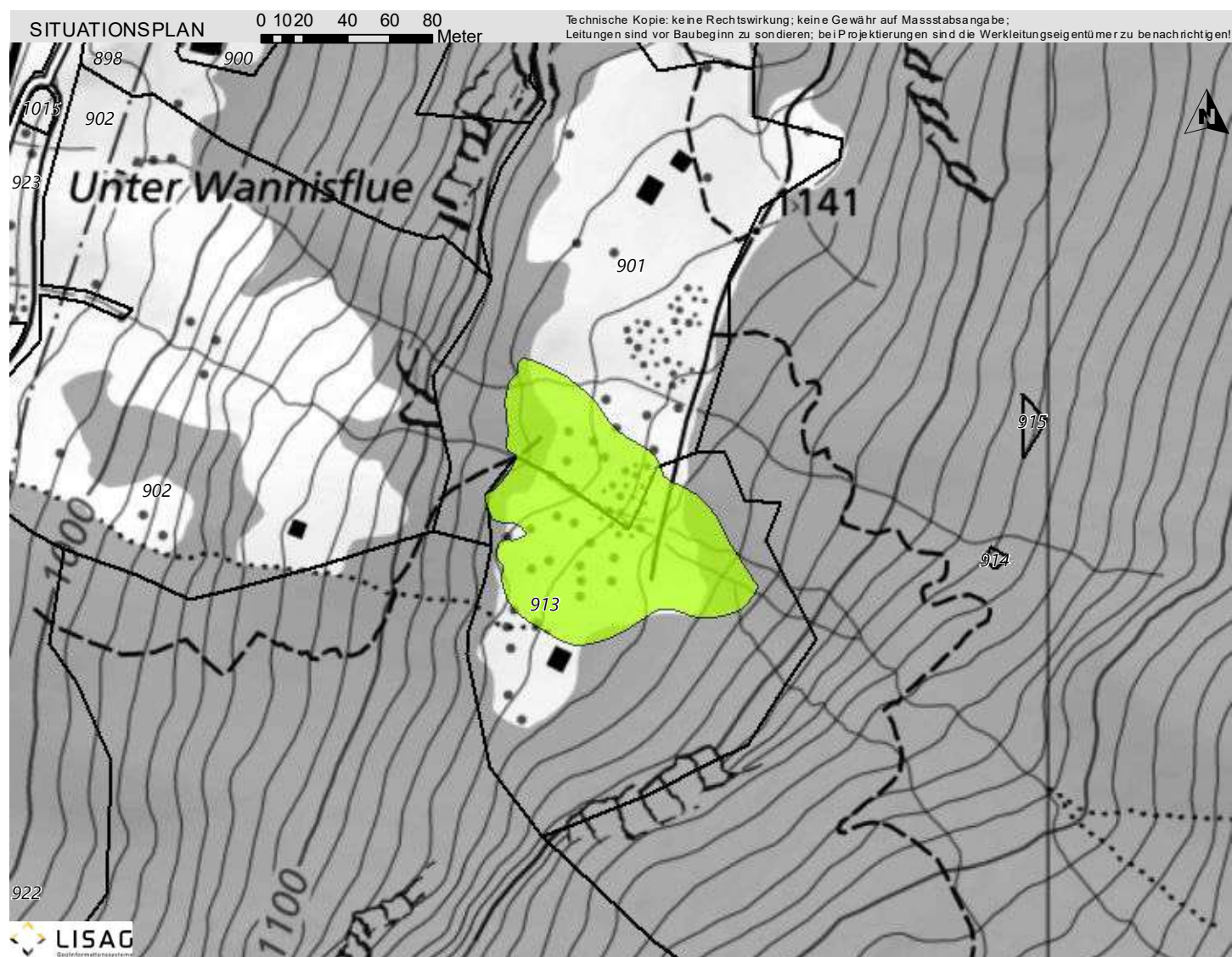
KANTONALES SCHUTZINVENTAR

 GEMEINDE
WASSEN

Flachmoor Wannisfluh
NS.1220.27
Flachmoor Lokal

 Koordinaten: 2'688'791 / 1'171'693
Parzelle: 901, 913

Aufnahme-Datum: 21.12.2021



BESCHREIBUNG

Flachmoor (Braunseggenmoor) mit eingestreuten Gehölzen in Weidegebiet.

21.06.2019



SCHUTZZIEL

Erhalt und Förderung des Zustandes als Flachmoore mit den standorttypischen Tier- und Pflanzenarten und den Strukturen.

SCHUTZMASSNAHMEN

Keine Veränderung der Bodenoberfläche. Extensive Bewirtschaftung ohne Verwendung von Düngemitteln und Bioziden. Angepasste Beweidung und Förderung der Streuenutzung. Vermeiden von Trittschäden. Abschluss von Naturschutzvertrag.

21.06.2019



PFLEGE MASSNAHMEN

Weidpflege (Rückschnitt der Gehölze). Evtl. Streuenutzung.

QUELLEN / LITERATUR

Gemeinde Wasen Inventar der schützenswerten Objekte und Landschaften, RS 5

KANTONALES SCHUTZINVENTAR

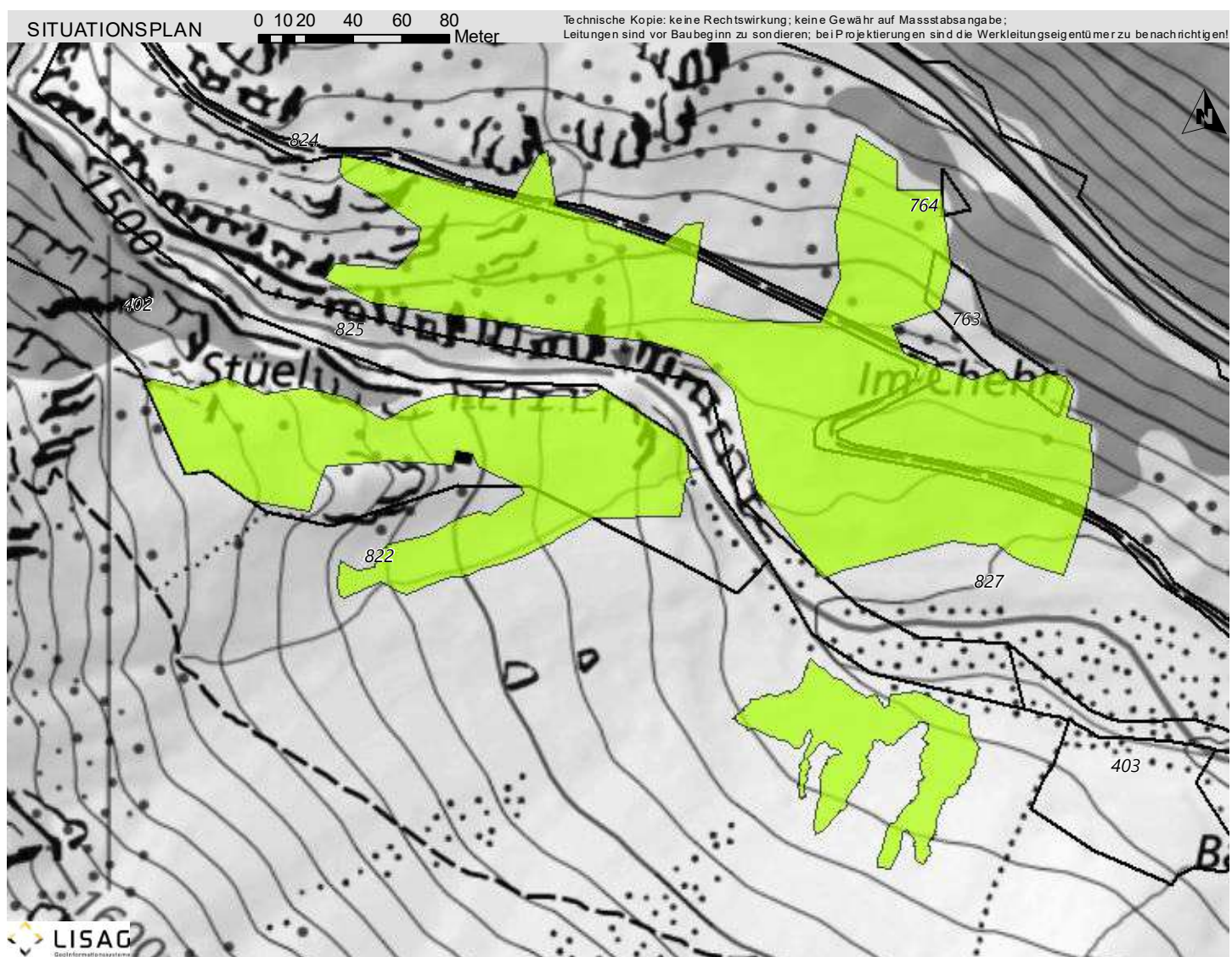
GEMEINDE
WASSEN

Flachmoor im Chehr

NS.1220.28
Flachmoor Lokal

Koordinaten: 2'682'245 / 1'176'785
Parzelle: 827 u.w

Aufnahme-Datum: 21.12.2021



BESCHREIBUNG

Mehrere Flachmoore (Braunseggenmoor) in Hanglage links- und rechtsufrig der Meienreuss, teilweise durchzogen von trockenen Geröllpartien.

31.08.2015



SCHUTZZIEL

Erhalt und Förderung des Zustandes als Flachmoore mit den standorttypischen Tier- und Pflanzenarten und den Strukturen.

SCHUTZMASSNAHMEN

Keine Veränderung der Bodenoberfläche. Extensive Bewirtschaftung ohne Verwendung von Düngemitteln und Bioziden. Angepasste Beweidung und Förderung der Streuenutzung. Vermeiden von Trittschäden. Beibehalten der Auszäunung. Abschluss von Naturschutzvertrag. Erlass eines Schutzreglementes zusammen mit dem Landschaftsschutzgebiet Meiental.

31.08.2015



PFLEGE MASSNAHMEN

Offenhalten; schonende, extensive Beweidung der Hangmoorflächen; Streuenutzung des Braunseggenrieds.

QUELLEN / LITERATUR

Gemeinde WasSEN Inventar der schützenswerten Objekte und Landschaften, MS 10

KANTONALES SCHUTZINVENTAR

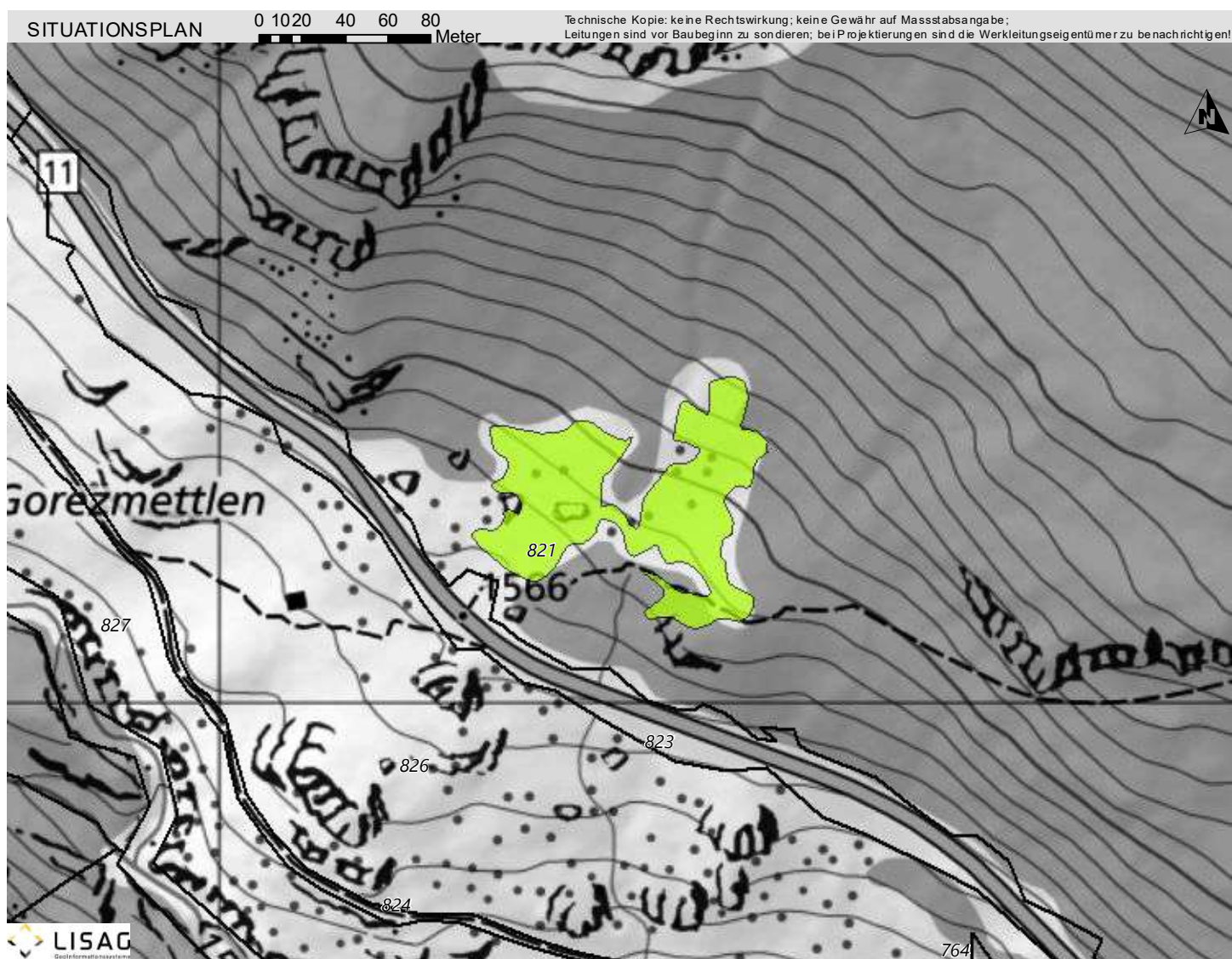
 GEMEINDE
WASSEN

Hangried Gorezmettlen

 NS.1220.29
Flachmoor Lokal

 Koordinaten: 2'682'192 / 1'177'094
Parzelle: 821

Aufnahme-Datum: 21.12.2021



BESCHREIBUNG

Strukturreiches Flach- und Zwischenmoor (Davallsseggenried) umgeben von Waldflächen in Hanglage mit Quellbächlein und Stein- und Gehölzstrukturen.

23.10.2012



SCHUTZZIEL

Erhalt und Förderung des Zustandes als Flach- und Zwischenmoor mit den standorttypischen Tier- und Pflanzenarten und den Strukturen.

SCHUTZMASSNAHMEN

Keine Veränderung der Bodenoberfläche. Extensive Bewirtschaftung ohne Verwendung von Düngemitteln und Bioziden. Verzicht auf Beweidung und Förderung der Streuenutzung. Abschluss von Naturschutzvertrag. Erlass eines Schutzreglementes zusammen mit dem Landschaftsschutzgebiet Meiental.

23.10.2012



PFLEGEMASSNAHMEN

Rückschnitt der Gehölze. Gelegentlicher Streueschnitt.

QUELLEN / LITERATUR

Gemeinde Wasen Inventar der schützenswerten Objekte und Landschaften, MS 11

KANTONALES SCHUTZINVENTAR

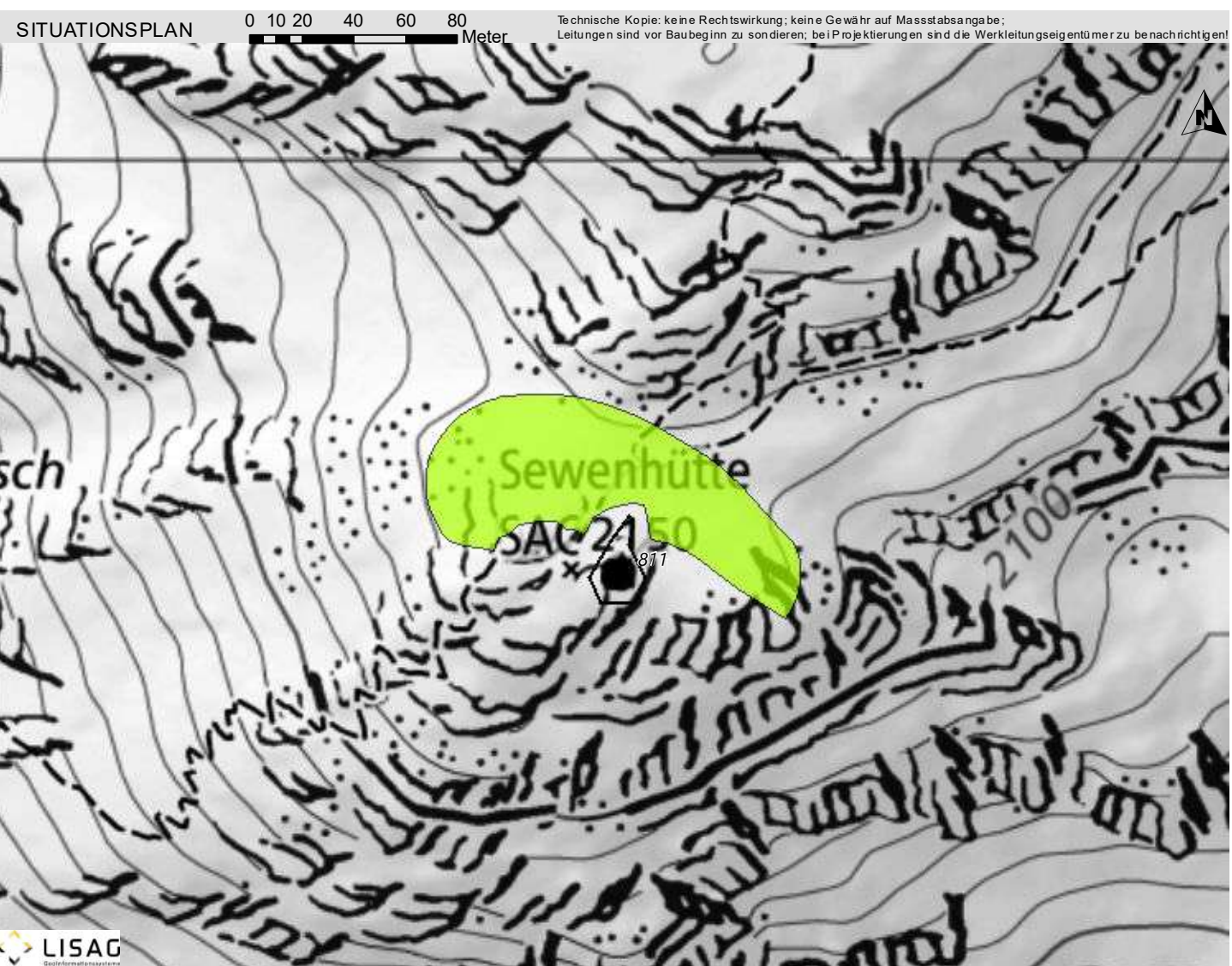
GEMEINDE
WASSEN

Krummseggenrasen Seewenhütte SAC

NS.1220.30
Flachmoor Lokal

Koordinaten: 2'682'703 / 1'177'874
Parzelle: 821

Aufnahme-Datum: 21.12.2021



BESCHREIBUNG

Kleines Flachmoor (Braunseggenmoor) mit Wasserlöchern umgeben von Zwergstrauchheiden und Krummseggenrasen.

30.07.2019



SCHUTZZIEL

Erhalt und Förderung des Zustandes als Flachmoor mit den standorttypischen Tier- und Pflanzenarten und den Wasserlöchern.

SCHUTZMASSNAHMEN

Keine Veränderung der Bodenoberfläche. Extensive Bewirtschaftung ohne Verwendung von Düngemitteln und Bioziden. Angepasste Beweidung. Vermeiden von Trittschäden. Erlass eines Schutzreglementes zusammen mit dem Landschaftsschutzgebiet Meiental.

30.07.2019



PFLEGE MASSNAHMEN

Schonende Beweidung.

QUELLEN / LITERATUR

Gemeinde WasSEN Inventar der schützenswerten Objekte und Landschaften, ME 8

KANTONALES SCHUTZINVENTAR

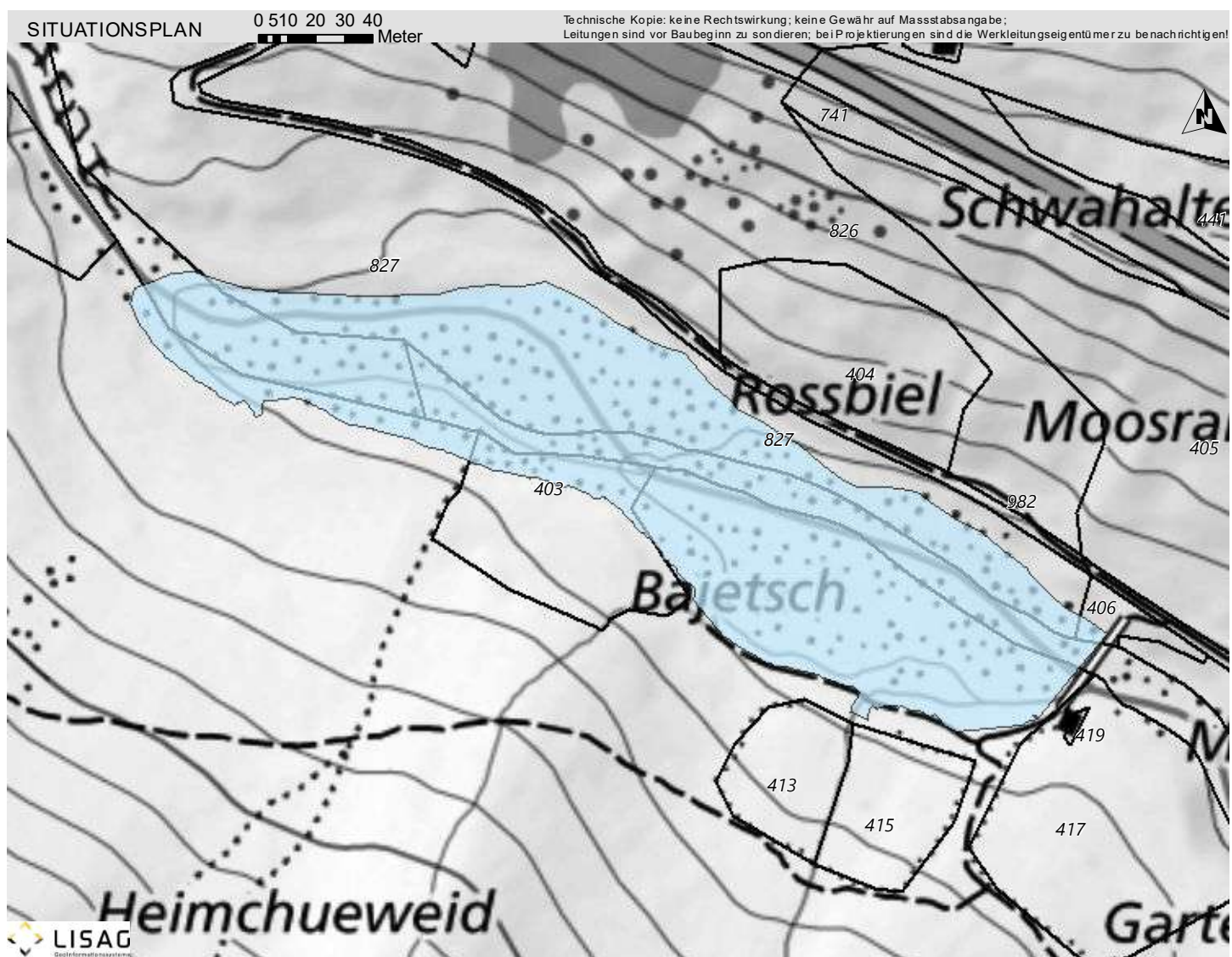
GEMEINDE
WASSEN

Bachschotter- und Sanderfluren westliche Färnigen

NS.1220.34
Auengebiet Lokal

Koordinaten: 2'682'466 / 1'176'645
Parzelle: 822 u.w.

Aufnahme-Datum: 21.12.2021



BESCHREIBUNG

Grosse ausgedehnte Bachschotterflur an der Meienreuss.

31.08.2015



SCHUTZZIEL

Erhalt und Förderung des Zustandes als Bachschotter- und Sandfluren mit den standorttypischen Tier- und Pflanzenarten und den Strukturen.

SCHUTZMASSNAHMEN

Keine Veränderung der Bodenoberfläche und Gewässerstruktur. Keine baulichen Eingriffe. Schonung des Landschaftsbildes. Keine Beweidung und Düngung. Erlass eines Schutzreglementes zusammen mit dem Landschaftsschutzgebiet Meiental.

23.10.2012



PFLEGE MASSNAHMEN

Keine

QUELLEN / LITERATUR

Gemeinde WasSEN Inventar der schützenswerten Objekte und Landschaften, MS 9

KANTONALES SCHUTZINVENTAR

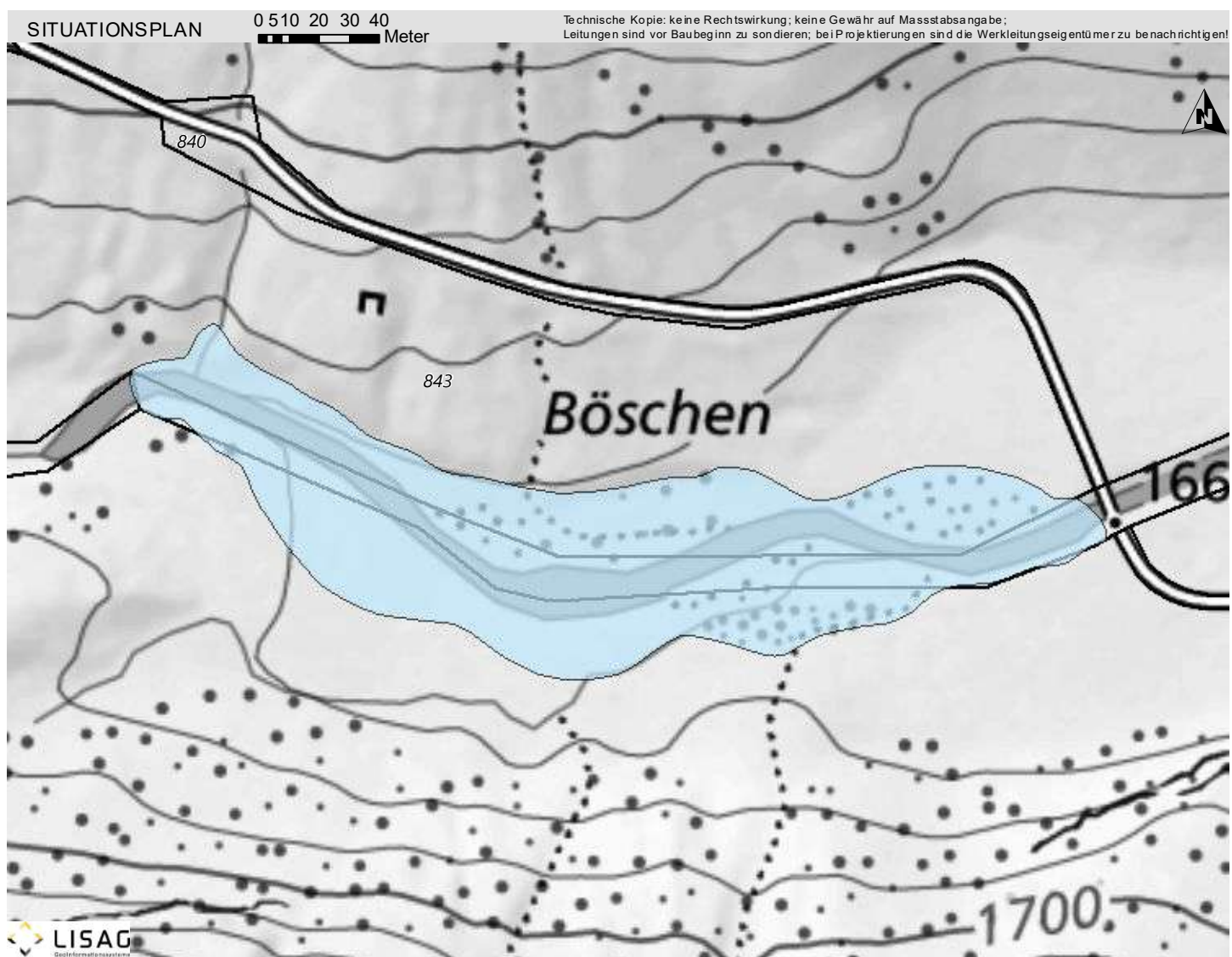
GEMEINDE
WASSEN

Auengebiet Böschen

NS.1220.35
Auengebiet Lokal

Koordinaten: 2'679'369 / 1'177'419
Parzelle: 822, 842, 843

Aufnahme-Datum: 21.12.2021



BESCHREIBUNG

Grosse ausgedehnte Bachschotterflur an der Meienreuss.

27.06.2019



SCHUTZZIEL

Erhalt und Förderung des Zustandes als Bachschotter- und Sandfluren mit den standorttypischen Tier- und Pflanzenarten und den Strukturen.

SCHUTZMASSNAHMEN

Keine Veränderung der Bodenoberfläche und Gewässerstruktur. Keine baulichen Eingriffe. Schonung des Landschaftsbildes. Keine Beweidung und Düngung. Erlass eines Schutzreglementes zusammen mit dem Landschaftsschutzgebiet Meiental.

27.06.2019



PFLEGEMASSNAHMEN

Keine

QUELLEN / LITERATUR

Gemeinde WasSEN Inventar der schützenswerten Objekte und Landschaften, MS 9

KANTONALES SCHUTZINVENTAR

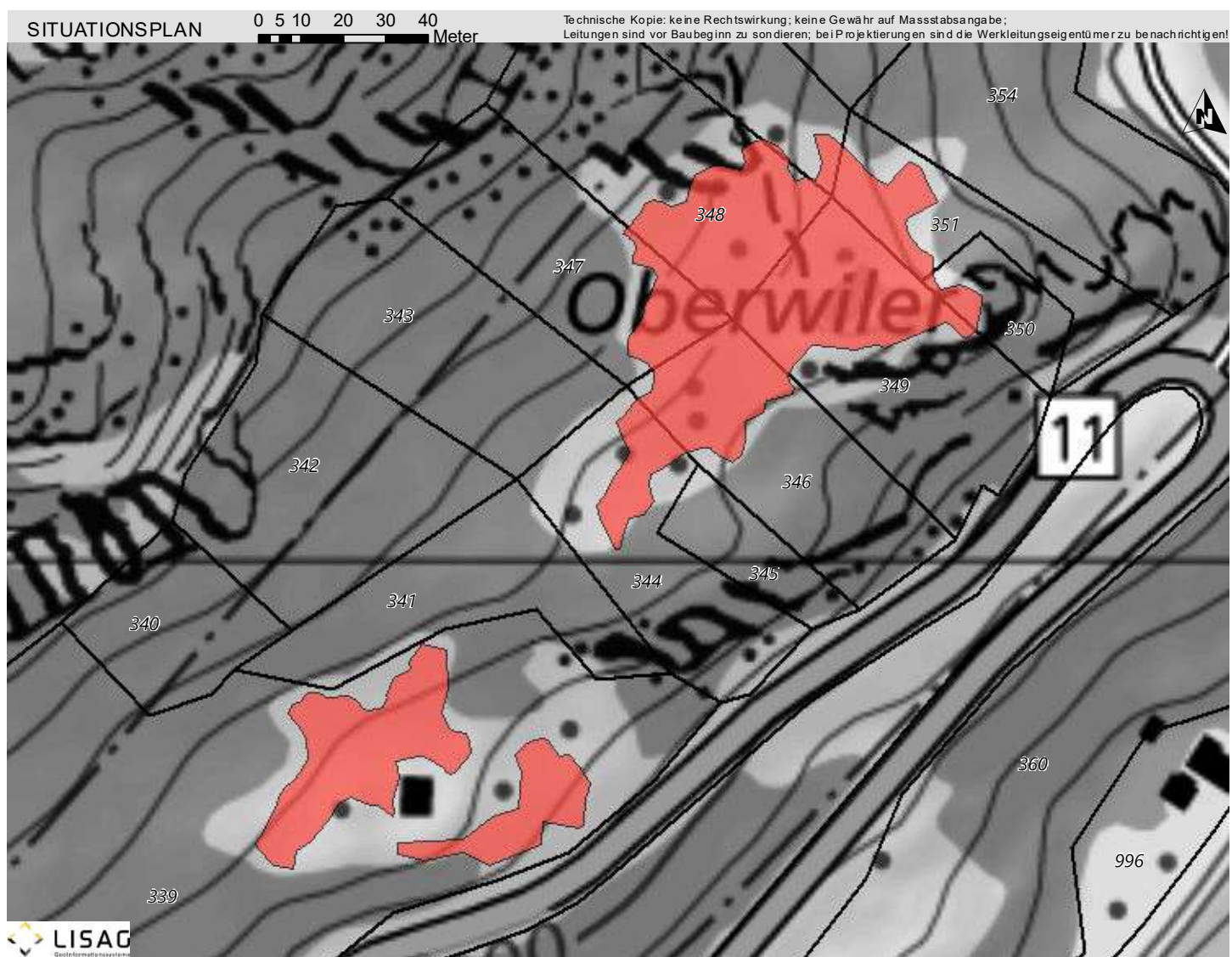
GEMEINDE
WASSEN

Trockenweide Oberwiler

NS.1220.36
Trockenwiese oder -weide Lokal

Koordinaten: 2'688'857 / 1'174'030
Parzelle: 339 u.w.

Aufnahme-Datum: 21.12.2021



BESCHREIBUNG

Magere und blumenreiche Heuwiese in Waldlichtung.

29.07.2019



SCHUTZZIEL

Erhalt und Förderung des Zustandes als Trockenwiese mit den standorttypischen Tier- und Pflanzenarten und den Strukturen.

SCHUTZMASSNAHMEN

Keine Veränderung der Bodenoberfläche. Extensive Bewirtschaftung ohne Verwendung von Düngemitteln und Bioziden. Abschluss von Naturschutzvertrag.

29.07.2019



PFLEGEMASSNAHMEN

Offenhalten der Wiesenfläche durch regelmässige Mahd. Rückschnitt von Sträuchern und Bäumen entlang Waldrand.

QUELLEN / LITERATUR

Gemeinde WasSEN Inventar der schützenswerten Objekte und Landschaften, RE 2

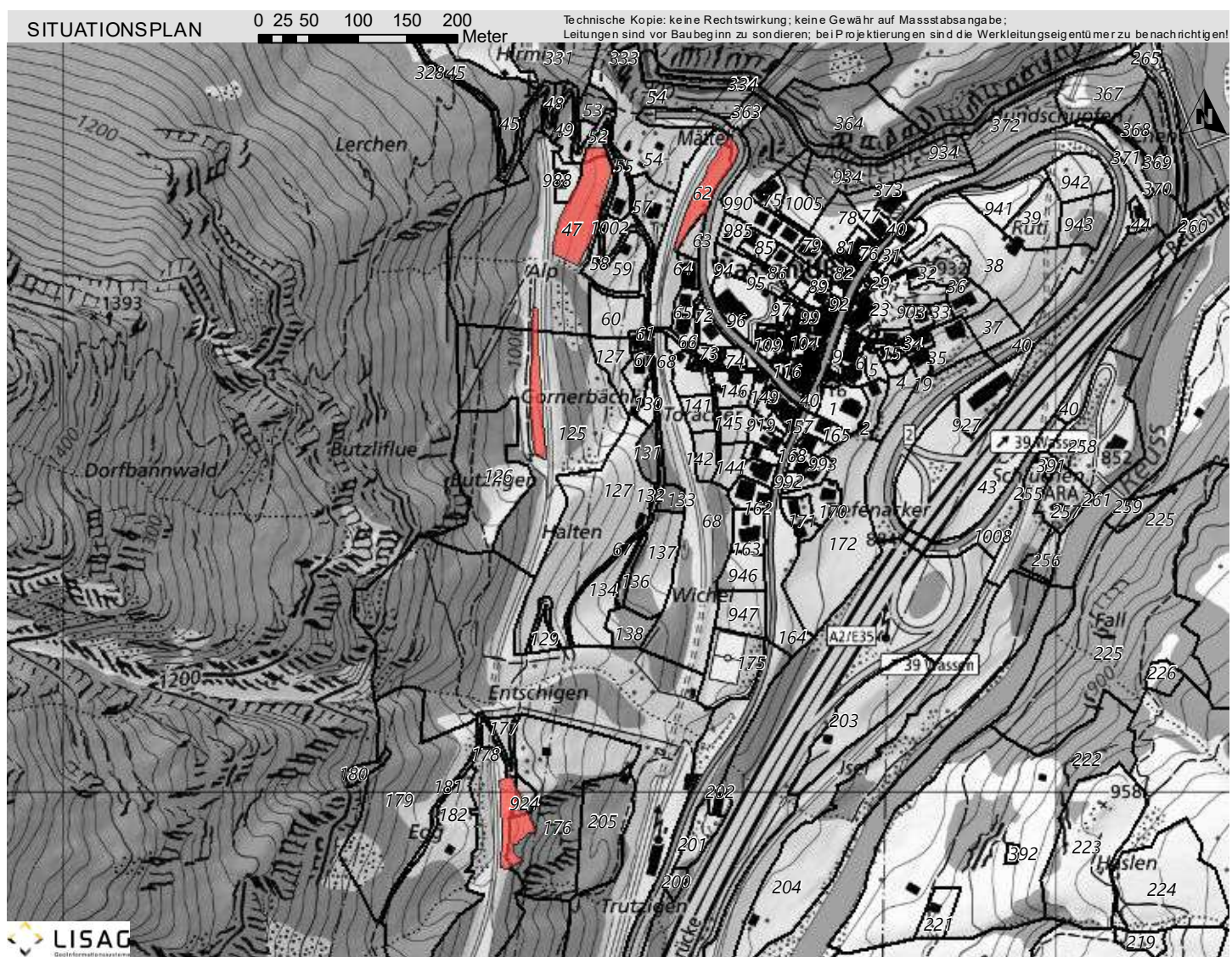
KANTONALES SCHUTZINVENTAR

 GEMEINDE
WASSEN

**Trockenwiesen an Bahnböschung Moosmatt / Mätteli /
Egg / Gornerbächli**
NS.1220.37
Trockenwiese oder -weide Lokal

 Koordinaten: 2'688'527 / 1'173'437
Parzelle: 125 u.w.

Aufnahme-Datum: 21.12.2021



BESCHREIBUNG

Magere und blumenreiche Heuwiesen (artenreiche Fettwiesen, Halbtrockenrasen) mit Gehölzstrukturen entlang der Bahnlinie.

21.06.2019



SCHUTZZIEL

Erhalt und Förderung des Zustandes als Trockenwiesen mit den standorttypischen Tier- und Pflanzenarten und den Strukturen.

SCHUTZMASSNAHMEN

Keine Veränderung der Bodenoberfläche. Extensive Bewirtschaftung ohne Verwendung von Düngemitteln und Bioziden. Abschluss von Naturschutzvertrag.

21.06.2019



PFLEGE MASSNAHMEN

Offenhalten der Wiesenflächen durch regelmässige Mahd. Rückschnitt von Sträuchern und Bäumen entlang Waldrand.

QUELLEN / LITERATUR

Gemeinde WasSEN Inventar der schützenswerten Objekte und Landschaften, RS 1

KANTONALES SCHUTZINVENTAR

GEMEINDE
WASSEN

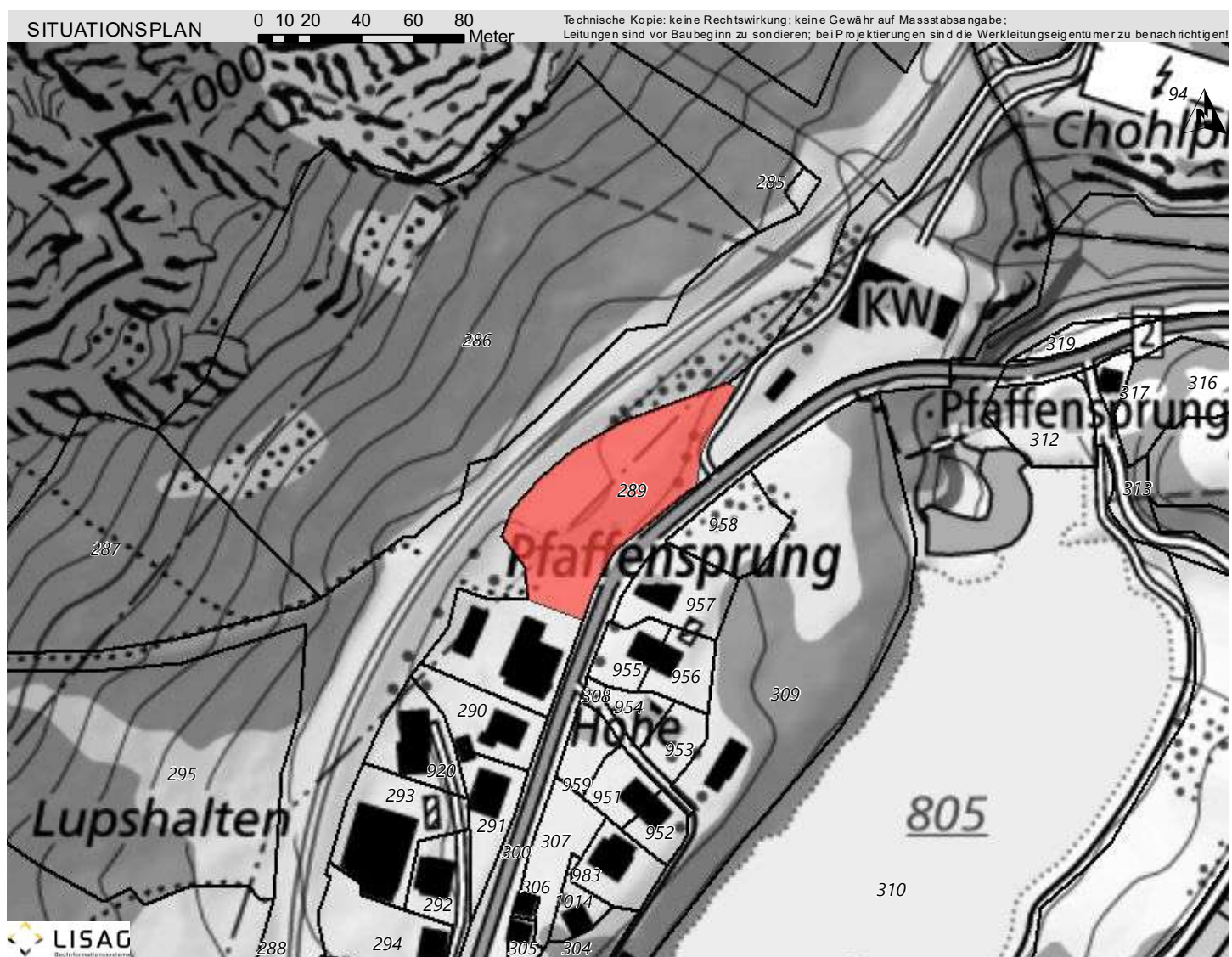
Trockenwiese Böschung-Höhi

NS.1220.38

Trockenwiese oder -weide Lokal

Koordinaten: 2'689'453 / 1'174'416
Parzelle: 289

Aufnahme-Datum: 21.12.2021



BESCHREIBUNG

Artenreiche Magerwiese auf Strassenböschung.

21.06.2019



SCHUTZZIEL

Erhalt und Förderung des Zustandes als Trockenwiese mit den standorttypischen Tier- und Pflanzenarten und den Strukturen.

SCHUTZMASSNAHMEN

Keine Veränderung der Bodenoberfläche. Extensive Bewirtschaftung ohne Verwendung von Düngemitteln und Bioziden. Abschluss von Naturschutzvertrag.

21.06.2019



PFLEGE MASSNAHMEN

Offenhalten der Wiesenfläche durch regelmässige Mahd.

QUELLEN / LITERATUR

Gemeinde WasSEN Inventar der schützenswerten Objekte und Landschaften, RS 4