

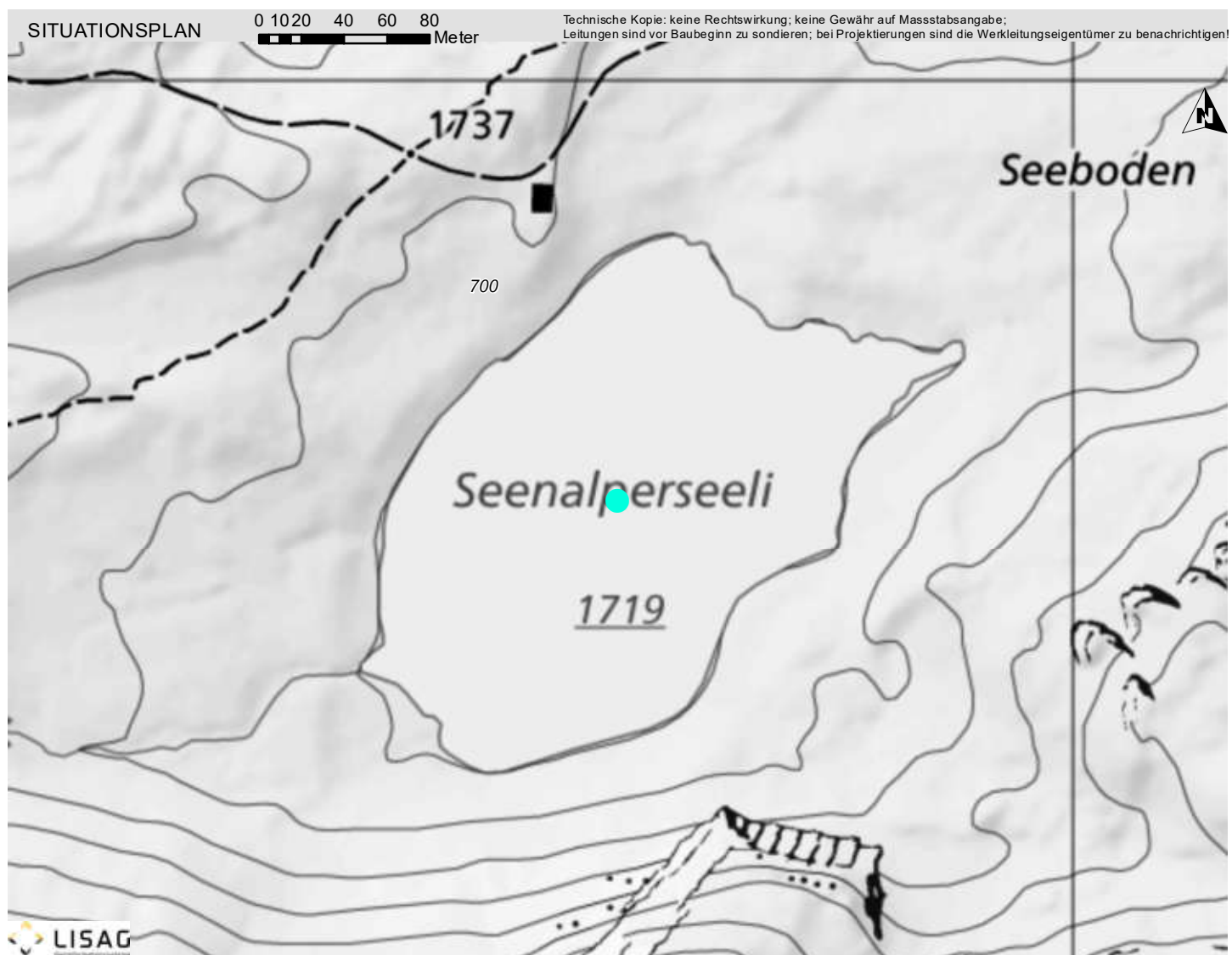
KANTONALES SCHUTZINVENTAR

 GEMEINDE
BÜRGLEN

Bergsee Seenalper Seeli
NO.1205.01
Gewässer Regional

 Koordinaten: 2'699'787 / 1'197'804
Parzelle: 700

Aufnahme-Datum: 06.12.2022



BESCHREIBUNG

Prägender Alpsee ohne Abfluss und nur kurzen offenen Zuflüssen. Der westliche Zufluss ist stark eutrophiert, was der Grund für die starke Algenbildung in den warmen Flachuferzonen sein dürfte. Die vermoorten Flächen beim Einlauf sind durch Beweidung beeinträchtigt.

04.10.2012



SCHUTZZIEL

Erhalt des Sees und dessen natürlicher Umgebung.

SCHUTZMASSNAHMEN

Erhalt der offenen Wasserfläche und der Verlandungszonen. Keine Veränderung der Bodenoberfläche. Verzicht auf Wassernutzung. Extensive Beweidung der Uferflächen zur Vermeidung von Trittschäden.

04.10.2012



PFLEGE MASSNAHMEN

Sanierung des verschmutzten Zuflusses.

QUELLEN / LITERATUR

 Inventar der schützenswerten Naturobjekte und Landschaften
1997, 57

KANTONALES SCHUTZINVENTAR

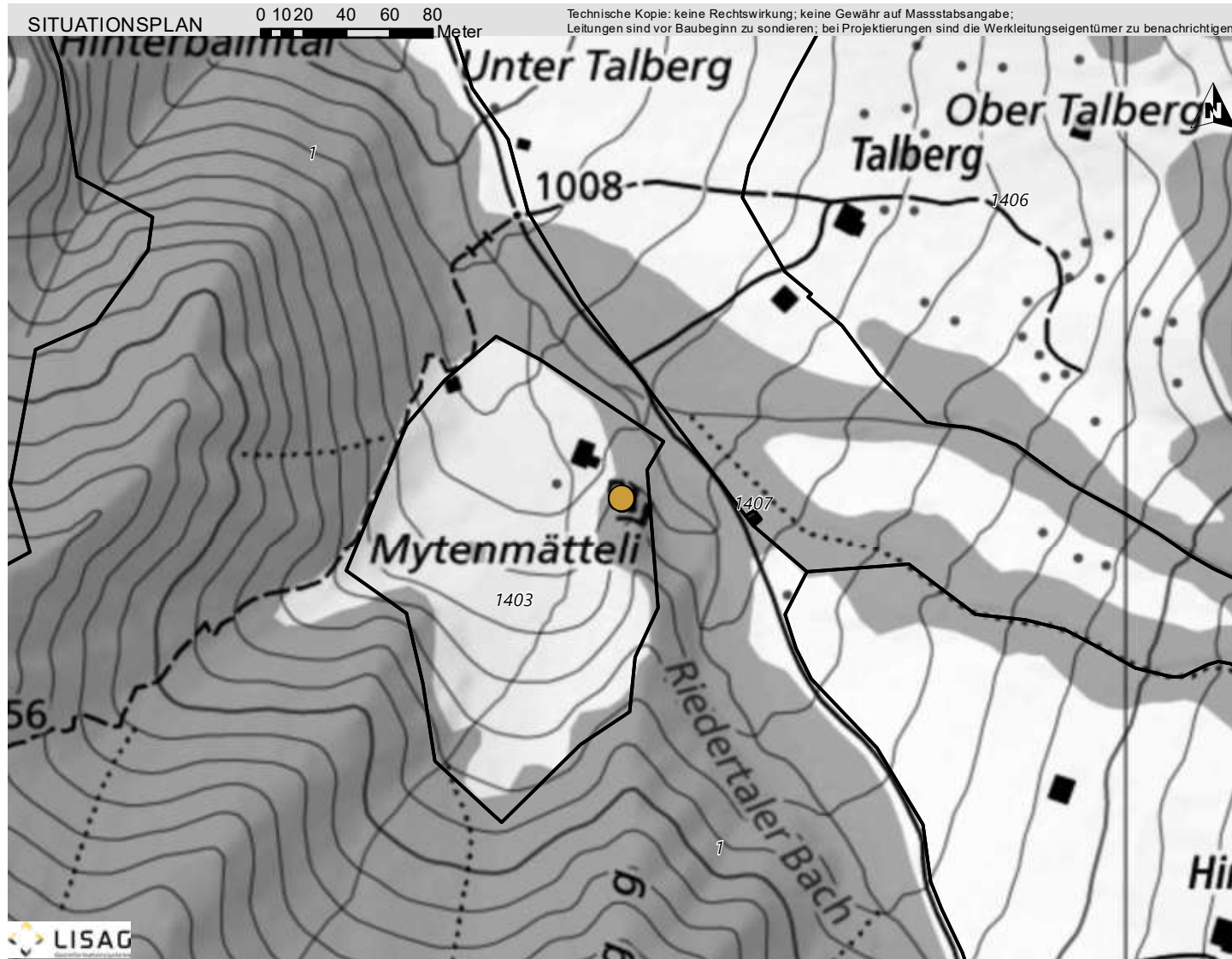
GEMEINDE
BÜRGLEN

Mytenmättelstein Riedertal

NO.1205.03
Geotop Lokal

Koordinaten: 2'695'766 / 1'190'764
Parzelle: 1403

Aufnahme-Datum: 22.10.1979



BESCHREIBUNG

Der Mytenmättelstein, auch Chindlistein genannt, überragt als monolithische, ca. 60 m hohe Gesteinssäule die gleichnamige Liegenschaft im Talgrund des Riedertals.

19.07.2012



SCHUTZZIEL

Erhalt des Felsblocks mit seinem Bewuchs.

SCHUTZMASSNAHMEN

Keine Veränderung der Bodenoberfläche.

19.07.2012



PFLEGE MASSNAHMEN

Keine

QUELLEN / LITERATUR

Verzeichnis der Schutzobjekte Kanton Uri 1979,

KANTONALES SCHUTZINVENTAR

 GEMEINDE
BÜRGLEN

Strassenbegleitende Baumreihe Klausenstrasse
NO.1205.04
Anderes Naturobjekt Lokal

 Koordinaten: 2'692'605 / 1'192'218
Parzelle: 75

Aufnahme-Datum: 06.12.2022


BESCHREIBUNG

Strassenbegleitende Baumreihe aus drei Nussbäumen.

21.06.2012


SCHUTZZIEL

Erhalt der Bäume.

SCHUTZMASSNAHMEN

Bei Abgang ist eine gleichwertige Ersatzpflanzung an Ort zu leisten.

21.06.2012


PFLEGE MASSNAHMEN

Baumpflege.

QUELLEN / LITERATUR

 Inventar der schützenswerten Naturobjekte und Landschaften
1997, 15

KANTONALES SCHUTZINVENTAR

GEMEINDE
BÜRGLEN

Trockenmauer Schächenrütti

NO.1205.05
Trockenmauer Lokal

Koordinaten: 2'692'928 / 1'191'978
Parzelle: 425

Aufnahme-Datum: 06.12.2022



BESCHREIBUNG

Lange bestockte Trockenmauer, teilweise entlang Waldrand. Im östlichen Teil kahl.

21.06.2012



SCHUTZZIEL

Erhalt der Trockenmauer mit ihrer Bestockung.

SCHUTZMASSNAHMEN

Schutz der Mauer vor mechanischer Beeinträchtigung. Bei Abgang von Bäumen ist eine gleichwertige Ersatzmassnahme an Ort zu leisten.

21.06.2012



PFLEGE MASSNAHMEN

Unterhalt der Mauer und der Bestockung.

QUELLEN / LITERATUR

Inventar der schützenswerten Naturobjekte und Landschaften 1997, 17

KANTONALES SCHUTZINVENTAR

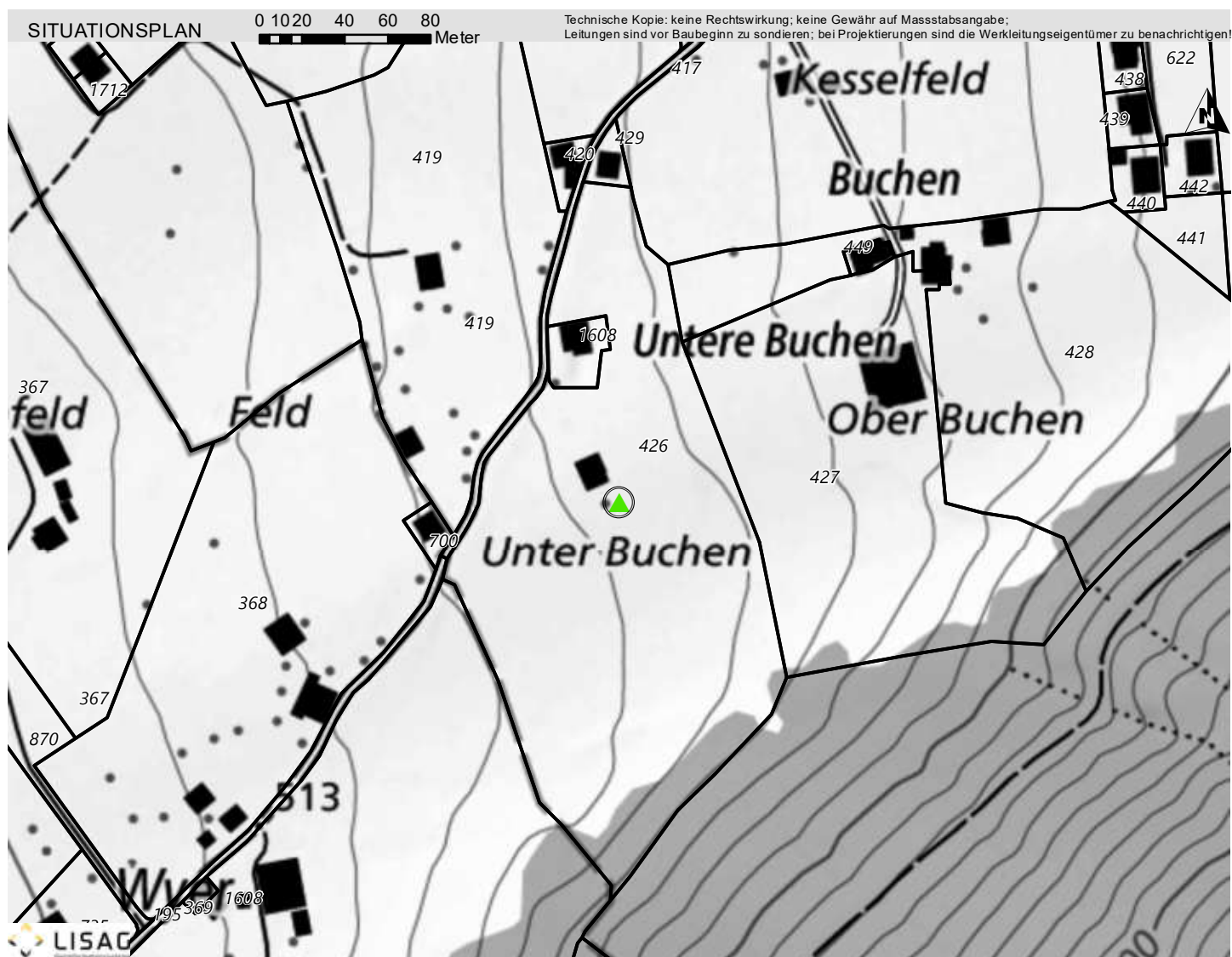
GEMEINDE
BÜRGLEN

Nussbaum Untere Buchen

NO.1205.07
Einzelgehölz Lokal

Koordinaten: 2'693'289 / 1'191'658
Parzelle: 426

Aufnahme-Datum: 06.12.2022



BESCHREIBUNG

Grosser, markanter Nussbaum neben Stall.

04.07.2012



SCHUTZZIEL

Erhalt des Baumes.

SCHUTZMASSNAHMEN

Bei Abgang ist eine gleichwertige Ersatzpflanzung an Ort zu leisten.

04.07.2012



PFLEGE MASSNAHMEN

Baumpflege

QUELLEN / LITERATUR

Inventar der schützenswerten Naturobjekte und Landschaften 1997, 20

KANTONALES SCHUTZINVENTAR

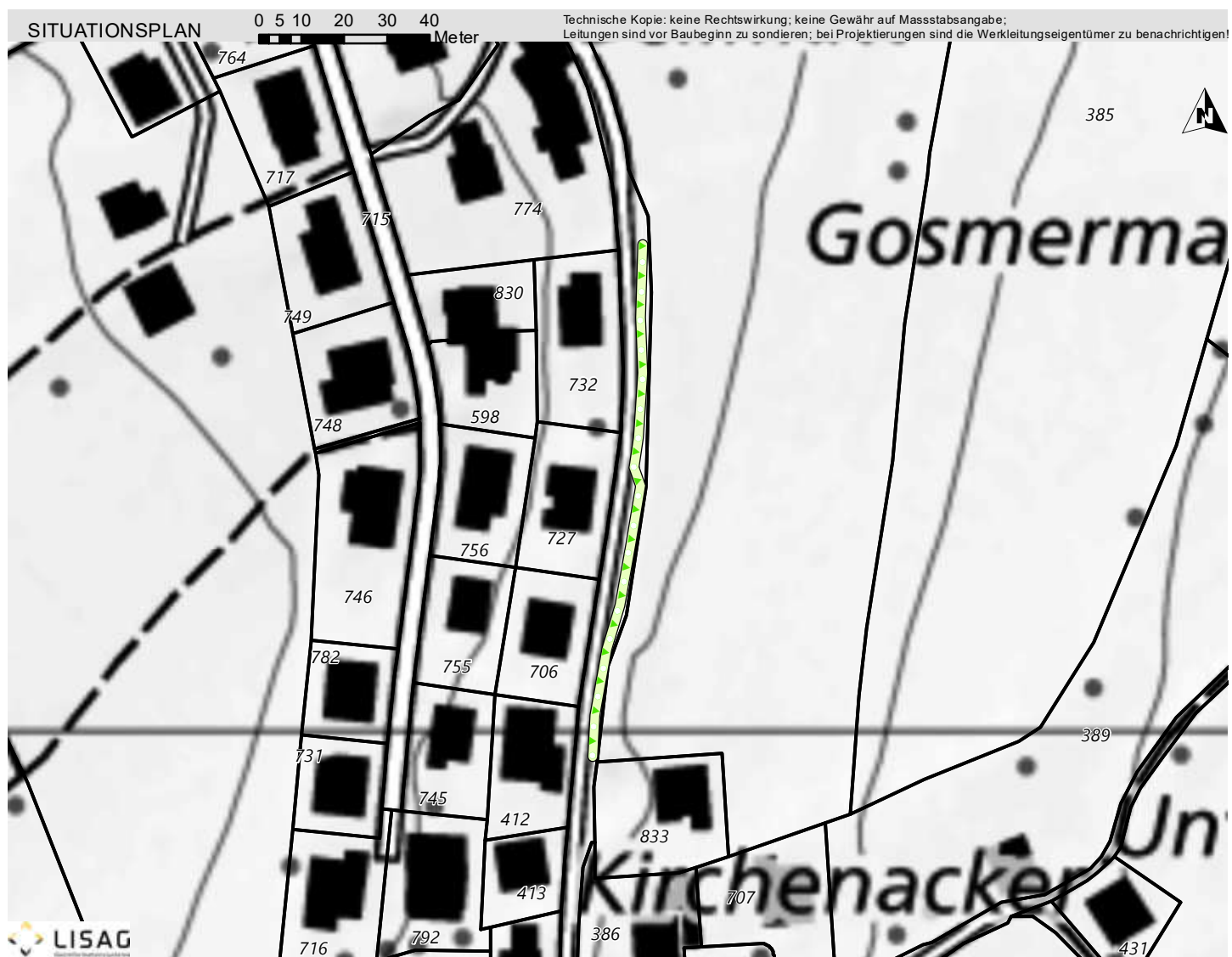
GEMEINDE
BÜRGLEN

Strassenbegleitende Niederhecke Feldgasse

NO.1205.08
Hecke Lokal

Koordinaten: 2'693'369 / 1'192'052
Parzelle: 384

Aufnahme-Datum: 06.12.2022



BESCHREIBUNG

Artenreiche, strassenbegleitende Niederhecke mit Schwarzdorn, Weissdorn, Rosen und Esche.

02.04.2012



SCHUTZZIEL

Erhaltung und Aufwertung der artenreichen Hecke. Erhalt und Förderung eines extensiv genutzten, mindestens 3 m breiten Krautsaumes.

SCHUTZMASSNAHMEN

Keine Veränderung der Gehölzfläche. Abschluss eines Naturschutzvertrages.

02.04.2012



PFLEGEMASSNAHMEN

Selektiver Unterhalt der artenreichen Hecke. Förderung von Dornsträuchern und beerentragenden Gehölzarten. Schnitt der Krautsäume. Anlegen von Kleinstrukturen innerhalb der Bestockung.

QUELLEN / LITERATUR

Inventar der schützenswerten Naturobjekte und Landschaften 1997, 18

KANTONALES SCHUTZINVENTAR

GEMEINDE
BÜRGLEN

Nussbaum Obrieden

NO.1205.09
Einzelgehölz Lokal


Koordinaten: 2'694'473 / 1'192'188
Parzelle: 545

Aufnahme-Datum: 06.12.2022



BESCHREIBUNG

Nussbaum an der Schrankenstrasse.



SCHUTZZIEL

Erhalt des Baumes.

SCHUTZMASSNAHMEN

Bei Abgang ist eine gleichwertige Ersatzpflanzung an Ort zu leisten.

21.06.2012



PFLEGE MASSNAHMEN

Baumpflege

QUELLEN / LITERATUR

Inventar der schützenswerten Naturobjekte und Landschaften
1997, 21

KANTONALES SCHUTZINVENTAR

 GEMEINDE
BÜRGLEN

Trockenmauer Haldi
NO.1205.10
Trockenmauer Lokal

 Koordinaten: 2'694'116 / 1'191'020
Parzelle: 19, 173, 739, 1301

Aufnahme-Datum: 06.12.2022



BESCHREIBUNG

Abwechslungsreiche, mehrheitlich bestockte Trockenmauer. Die zwei von West nach Ost verlaufenden Abschnitte sind durch eine stattliche Hochhecke bewachsen.

23.07.2012



SCHUTZZIEL

Erhalt der Trockenmauer mit ihrer Bestockung.

SCHUTZMASSNAHMEN

Schutz der Mauer vor mechanischer Beeinträchtigung. Bei Abgang von Gehölzstrukturen ist eine gleichwertige Ersatzmassnahme an Ort zu leisten.

23.07.2012



PFLEGE MASSNAHMEN

Unterhalt der Mauer und der Bestockung.

QUELLEN / LITERATUR

Inventar der schützenswerten Naturobjekte und Landschaften
1997, 42

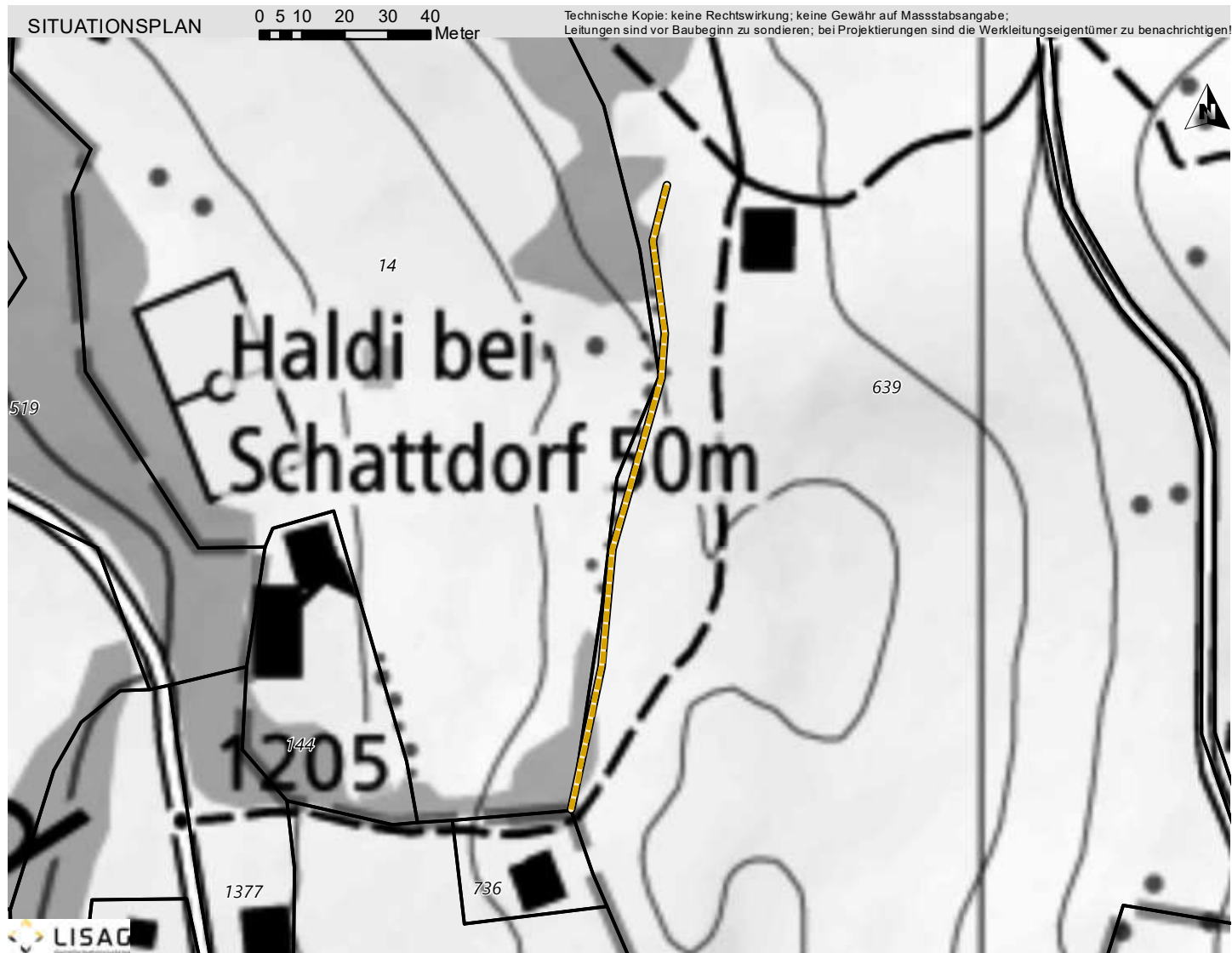
KANTONALES SCHUTZINVENTAR

 GEMEINDE
BÜRGLEN

Trockenmauer Sonntagsboden
NO.1205.11
Trockenmauer Lokal

 Koordinaten: 2'694'918 / 1'190'556
Parzelle: 639

Aufnahme-Datum: 06.12.2022


BESCHREIBUNG

Die etwas lückige Trockenmauer ist fast durchgehend bestockt. Sie ergibt mit den zahlreichen begleitenden Bäumen und vor allem mit der schönen Bergahorn-Gruppe am Nordende ein malerisches Bild.

23.07.2012


SCHUTZZIEL

Erhalt der Trockenmauer mit ihrer Bestockung.

SCHUTZMASSNAHMEN

Schutz der Mauer vor mechanischer Beeinträchtigung. Bei Abgang von Gehölzstrukturen ist eine gleichwertige Ersatzmassnahme an Ort zu leisten.

23.07.2012


PFLEGE MASSNAHMEN

Unterhalt der Mauer und der Bestockung.

QUELLEN / LITERATUR

Inventar der schützenswerten Naturobjekte und Landschaften 1997, 43

KANTONALES SCHUTZINVENTAR

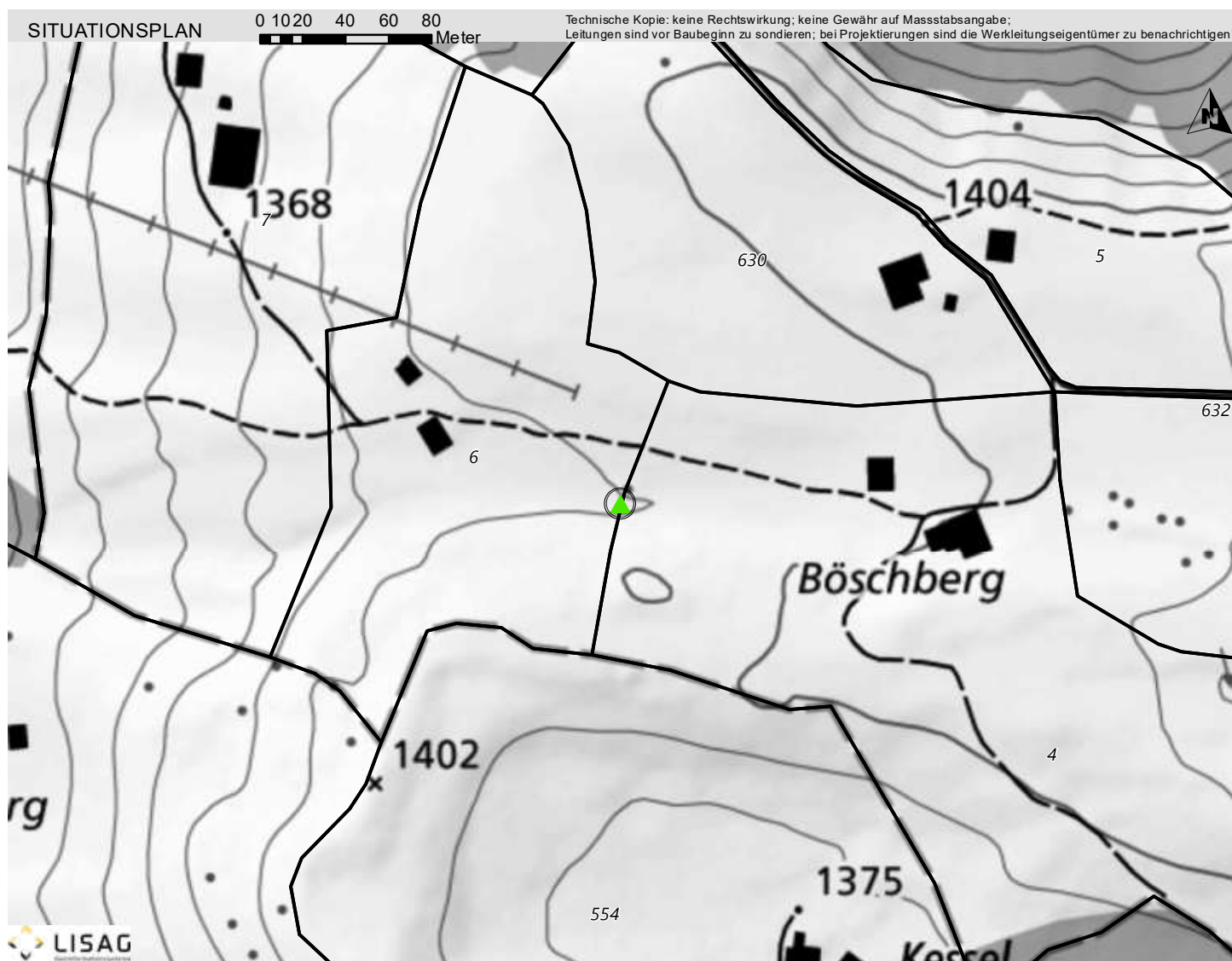
GEMEINDE
BÜRGLEN

Baumgruppe Angelingen

NO.1205.12
Einzelgehölz Lokal

Koordinaten: 2'695'697 / 1'189'687
Parzelle: 4, 6


Aufnahme-Datum: 06.12.2022



BESCHREIBUNG

Sehr schöne, torähnlich angeordnete Baumgruppe, teilweise auf Felsblock stockend.

23.07.2012



SCHUTZZIEL

Erhalt der Baumgruppe.

SCHUTZMASSNAHMEN

Bei Abgang ist eine gleichwertige Ersatzpflanzung an Ort zu leisten.

23.07.2012



PFLEGE MASSNAHMEN

Baumpflege

QUELLEN / LITERATUR

Inventar der schützenswerten Naturobjekte und Landschaften
1997, 44

KANTONALES SCHUTZINVENTAR

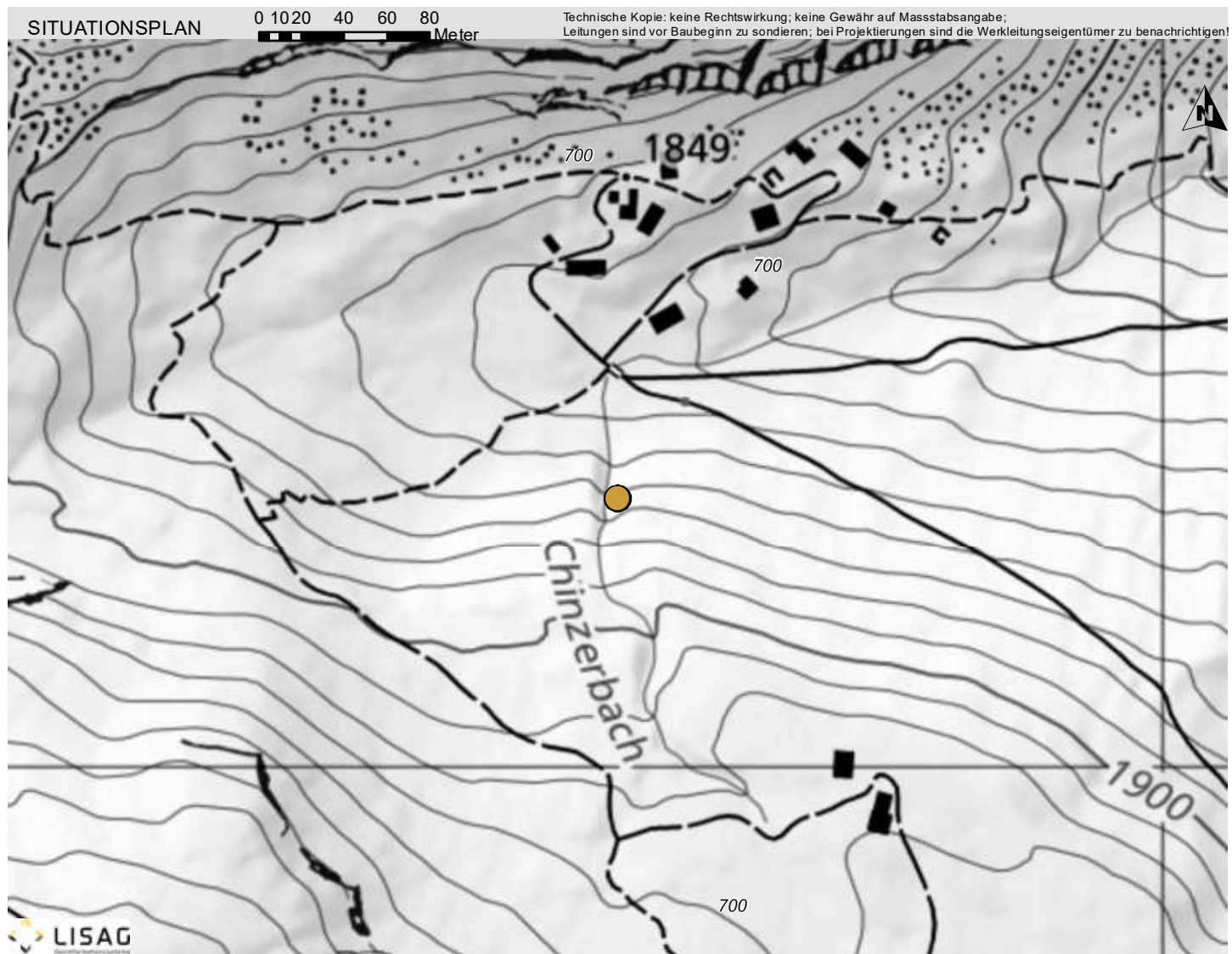
GEMEINDE
BÜRGLEN

Natürliche Steinbrücke Alp Chinzertal

NO.1205.13
Geotop Lokal

Koordinaten: 2'698'745 / 1'196'126
Parzelle: 700

Aufnahme-Datum: 06.12.2022



BESCHREIBUNG

Bemerkenswerte Erosionserscheinung im Karstgebiet. In einer Runse hat sich eine natürliche Steinbrücke gebildet.

04.10.2012



SCHUTZZIEL

Ungeschmälerte Erhaltung.

SCHUTZMASSNAHMEN

Keine Veränderung der Bodenoberfläche.

04.10.2012



PFLEGE MASSNAHMEN

Keine

QUELLEN / LITERATUR

Inventar der schützenswerten Naturobjekte und Landschaften
1997, 47

KANTONALES SCHUTZINVENTAR

 GEMEINDE
BÜRGLEN

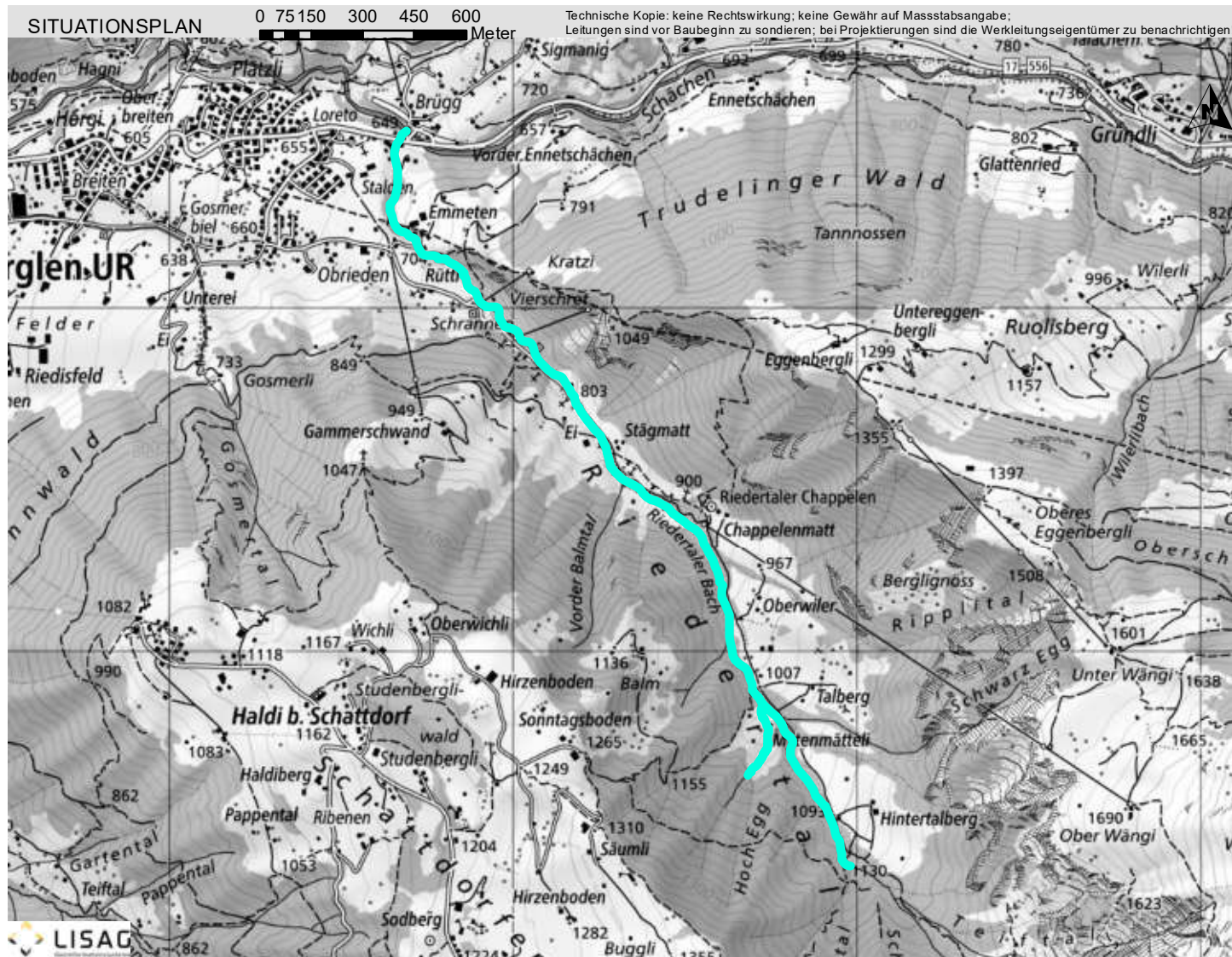
Riedertalbach

NO.1205.14

Fliessgewässer Regional

 Koordinaten: 2°69'52"70 / 1°19'1"592
Parzelle: div.

Aufnahme-Datum: 06.12.2022



BESCHREIBUNG

Kleiner naturbelassener Bachlauf im Riedertal.

SCHUTZZIEL

Erhalt der Naturnähe und der Gewässer- und Geschiebedynamik.

SCHUTZMASSNAHMEN

Erlass eines Schutzreglements zusammen mit LS.1205.03. Keine Veränderung des Gewässerverlaufs und der natürlichen Gewässer- und Geschiebedynamik. Keine Veränderung der Bodenoberfläche. Verzicht auf Wassernutzung.

PFLEGE MASSNAHMEN

Keine

QUELLEN / LITERATUR

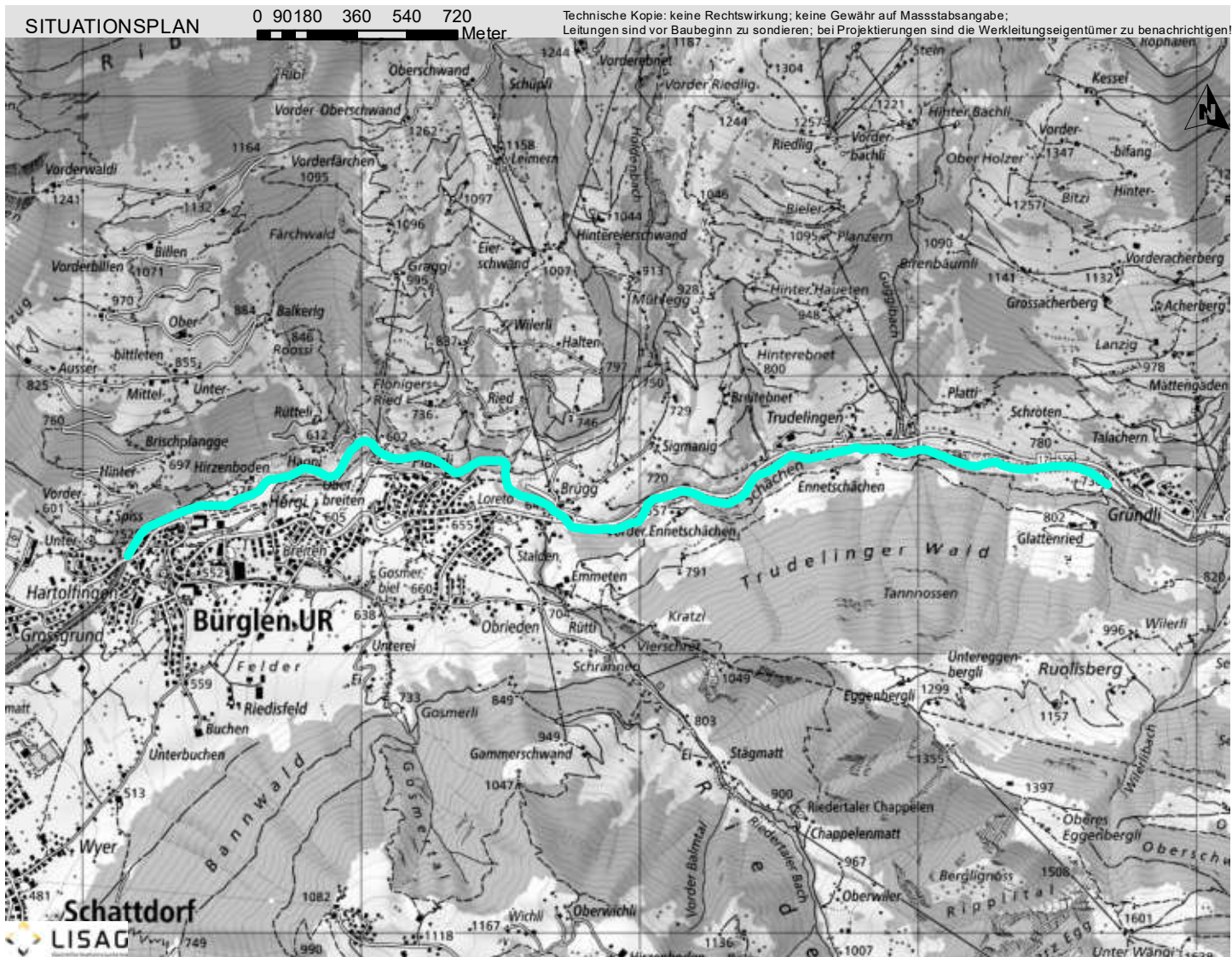
Reglement über den Schutz der Gewässer im Gebiet Uri Nord zwischen dem Urnersee & Erstfeld,

KANTONALES SCHUTZINVENTAR

 GEMEINDE
BÜRGLEN
Schächen
NO.1205.15
Fließgewässer Regional

 Koordinaten: 2'694'828 / 1'192'447
Parzelle: div.

Aufnahme-Datum: 06.12.2022



SCHUTZZIEL

Erhalt der Naturnähe und der Gewässer- und Geschiebedynamik.

SCHUTZMASSNAHMEN

Keine Veränderung des Gewässerverlaufs und der natürlichen Gewässer- und Geschiebedynamik. Keine Veränderung der Bodenoberfläche. Verzicht auf Wassernutzung.

PFLEGEMASSNAHMEN

Keine

QUELLEN / LITERATUR

Reglement über den Schutz der Gewässer im Gebiet Uri Nord zwischen dem Urnersee & Erstfeld,

BESCHREIBUNG

Grösstenteils naturbelassener Bachlauf mit Kiesbänken und Felsen durchsetzt.