

KANTONALES SCHUTZINVENTAR

GEMEINDE
ATTINGHAUSEN

Wasserfall Stierenbachfall

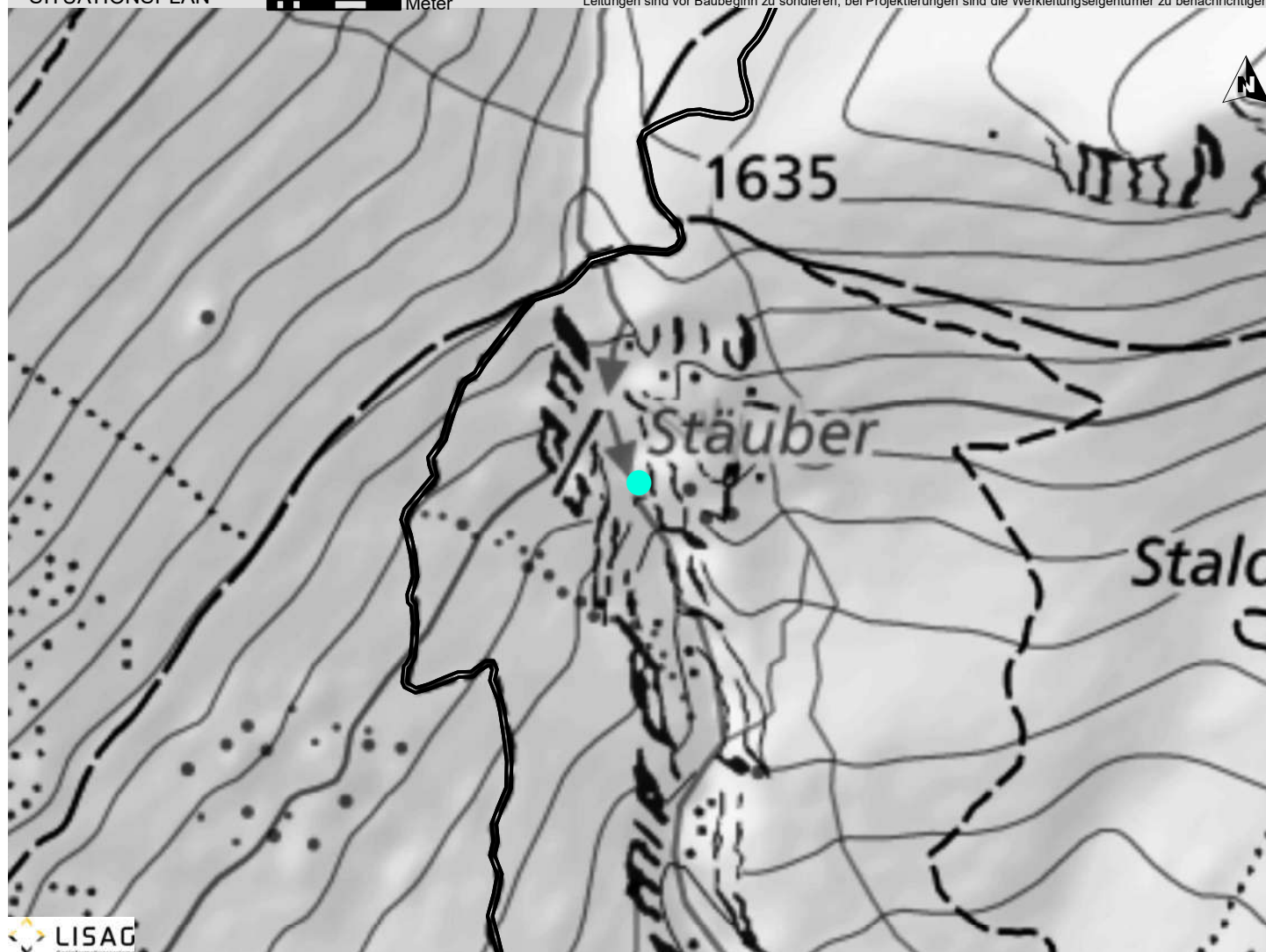
NO.1203.02
Gewässer Regional

Koordinaten: 2'681'279 / 1'185'292
Parzelle: 733

Aufnahme-Datum: 22.10.1979

SITUATIONSPLAN 0 5 10 20 30 40 Meter


Technische Kopie: keine Rechtswirkung; keine Gewähr auf Massstabsangabe; Leitungen sind vor Baubeginn zu sondieren; bei Projektierungen sind die Werkleitungseigentümer zu benachrichtigen!



BESCHREIBUNG

Sehr attraktiver Wasserfall. Von weither einsichtig. Unkorrigierter Abschnitt des Stierenbachs mit Wasserfall und Felsen.

21.02.2012



SCHUTZZIEL

Erhalt des Wasserfalls und der Strukturen.

SCHUTZMASSNAHMEN

Erlass eines Schutzreglementes zusammen mit dem Landschaftsschutzgebiet Surenen. Erhalt der offenen Wasserfläche. Verzicht auf Wassernutzung.

21.02.2012



PFLEGE MASSNAHMEN

Keine

QUELLEN / LITERATUR

Verzeichnis der Schutzobjekte Kanton Uri 1979,

KANTONALES SCHUTZINVENTAR

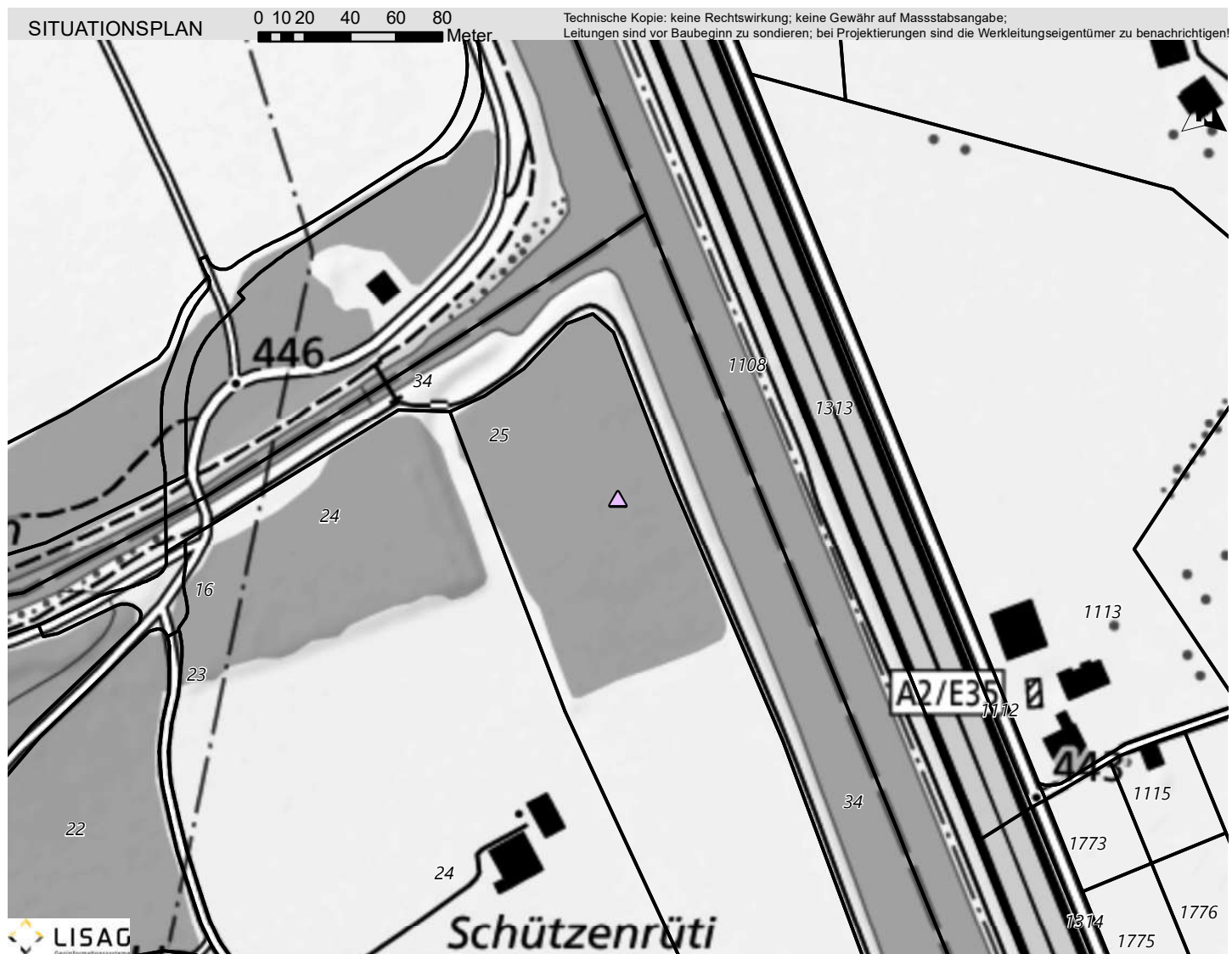
GEMEINDE
ATTINGHAUSEN

Amphibienbiotop Schützenrütti

NO.1203.05
Amphibienlaichgebiet Wanderobjekt Lokal

Koordinaten: 2°69'366 / 1°192'432
Parzelle: 25

Aufnahme-Datum: 21.11.2023



BESCHREIBUNG

Amphibienbiotop

11.10.2022



SCHUTZZIEL

Erhalt und Förderung des Amphibienbiotopes als Lebensraum und Laichgebiet für die verschiedenen Amphibienarten sowie anderen standorttypischen Tier- und Pflanzenarten.

SCHUTZMASSNAHMEN

Offenhalten der Wasserfläche und Verhinderung von Verlandung, Nährstoffeintrag und Verbuschung.

11.10.2022



PFLEGE MASSNAHMEN

Periodische Überprüfung des Wasserhaushaltes. Entfernen der Wasservegetation und abgestorbener Pflanzenteile. Gehölzpflege in der Umgebung (zur Offenhaltung).

QUELLEN / LITERATUR

KANTONALES SCHUTZINVENTAR

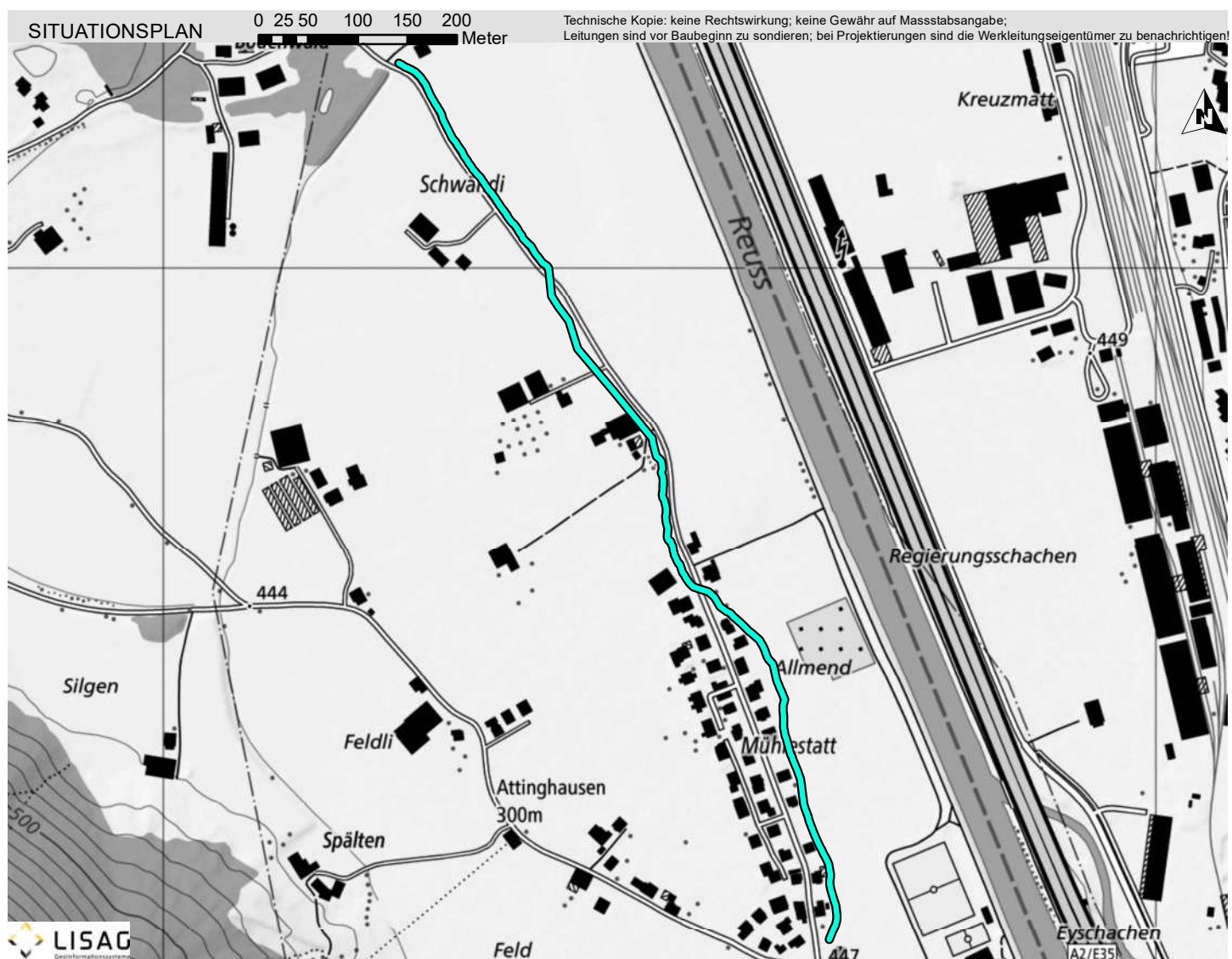
GEMEINDE
ATTINGHAUSEN

Bachlauf Giessen

NO.1203.07
Fliessgewässer Lokal

Koordinaten: 2°69'504 / 1°19'1780
Parzelle: 24; 55; 23; 33; 40

Aufnahme-Datum: 21.11.2023



BESCHREIBUNG

Bachlauf mit strukturreichen Uferflächen.

11.10.2022



SCHUTZZIEL

Erhalt des naturnahen Bachlaufes und der Ufervegetation. Erhalt und Förderung der Gehölz- und Steinstrukturen.

SCHUTZMASSNAHMEN

Keine Veränderung des Gewässerverlaufs und der natürlichen Gewässerdynamik. Ausscheidung von extensiv genutztem Gewässerraum. Abschluss Naturschutzvertrag.

11.10.2022



PFLEGE MASSNAHMEN

Unterhalt der Uferböschungen.

QUELLEN / LITERATUR

KANTONALES SCHUTZINVENTAR

GEMEINDE
ATTINGHAUSEN

Umfassungsmauer Klosterhof

NO.1203.10
Trockenmauer Lokal

Koordinaten: 2'690'364 / 1'190'857
Parzelle: 115; 70; 114; 128; 68; 830; 831

Aufnahme-Datum: 21.11.2023

SITUATIONSPLAN 0 4.2 8.5 17 25.5 34 Meter Technische Kopie: keine Rechtswirkung; keine Gewähr auf Massstabsangabe; Leitungen sind vor Baubeginn zu sondieren; bei Projektierungen sind die Werkleitungseigentümer zu benachrichtigen!



BESCHREIBUNG

Umfassungsmauer eines Klosterhofs (mit Efeu bewachsen) und im Innern mit Obstbaumbestand.

01.07.2013



SCHUTZZIEL

Erhalt der Trockenmauern und dem darin gelegenen Obstgarten.

SCHUTZMASSNAHMEN

Erlass eines Schutzreglementes zusammen mit dem Landschaftsschutzgebiet Dorf-Brüsti. Schutz der Mauer vor mechanischer Beeinträchtigung. Bei Abgang der Bäume ist eine gleichwertige Ersatzpflanzung an Ort zu leisten.

01.07.2013



PFLEGEMASSNAHMEN

Unterhalt der Mauer und der Bäume.

QUELLEN / LITERATUR

KANTONALES SCHUTZINVENTAR

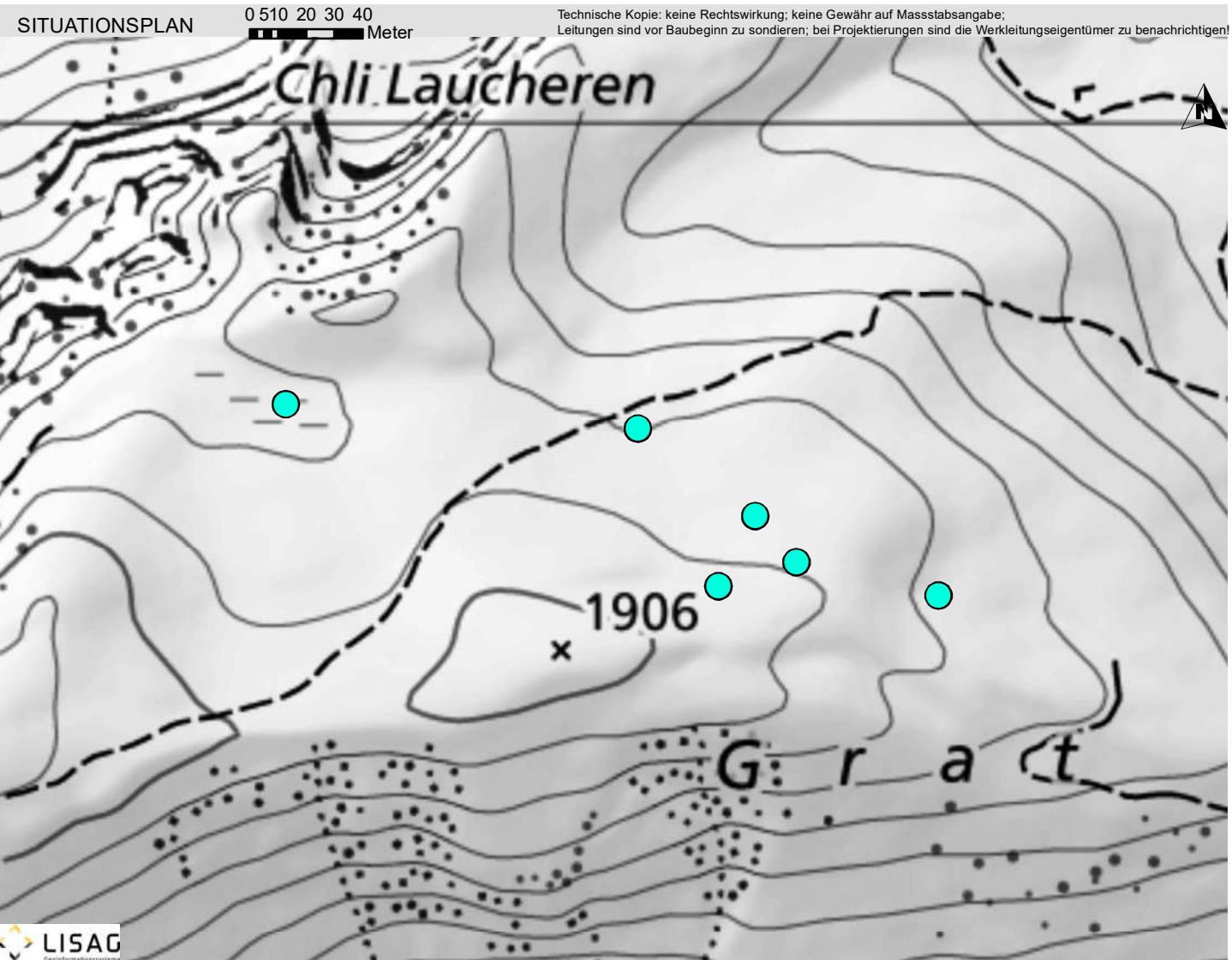
GEMEINDE
ATTINGHAUSEN

Tümpel Seeli

NO.1203.12
Gewässer Lokal

Koordinaten: 2'687'227 / 1'188'866
Parzelle: 1

Aufnahme-Datum: 21.11.2023



BESCHREIBUNG

Einige kleine Tümpel und ein kleines saures Kleinseggenried. Tümpel als Laichgewässer für Amphibien von Bedeutung.

25.07.2013



SCHUTZZIEL

Erhalten der Tümpel als offene Gewässer und des Flachmoors.

SCHUTZMASSNAHMEN

Offenhalten der Wasserfläche und Verhinderung von Verlandung, Nährstoffeintrag und Verbuschung. Keine Drainage der Flachmoore. Verzicht auf Beweidung.

25.07.2013



PFLEGE MASSNAHMEN

Periodische Überprüfung des Wasserhaushaltes. Entfernen der Wasservegetation und abgestorbener Pflanzenteile. Pflege der Flachmoorflächen.

QUELLEN / LITERATUR

Naturräumliches Inventar Attinghausen 1999, 118

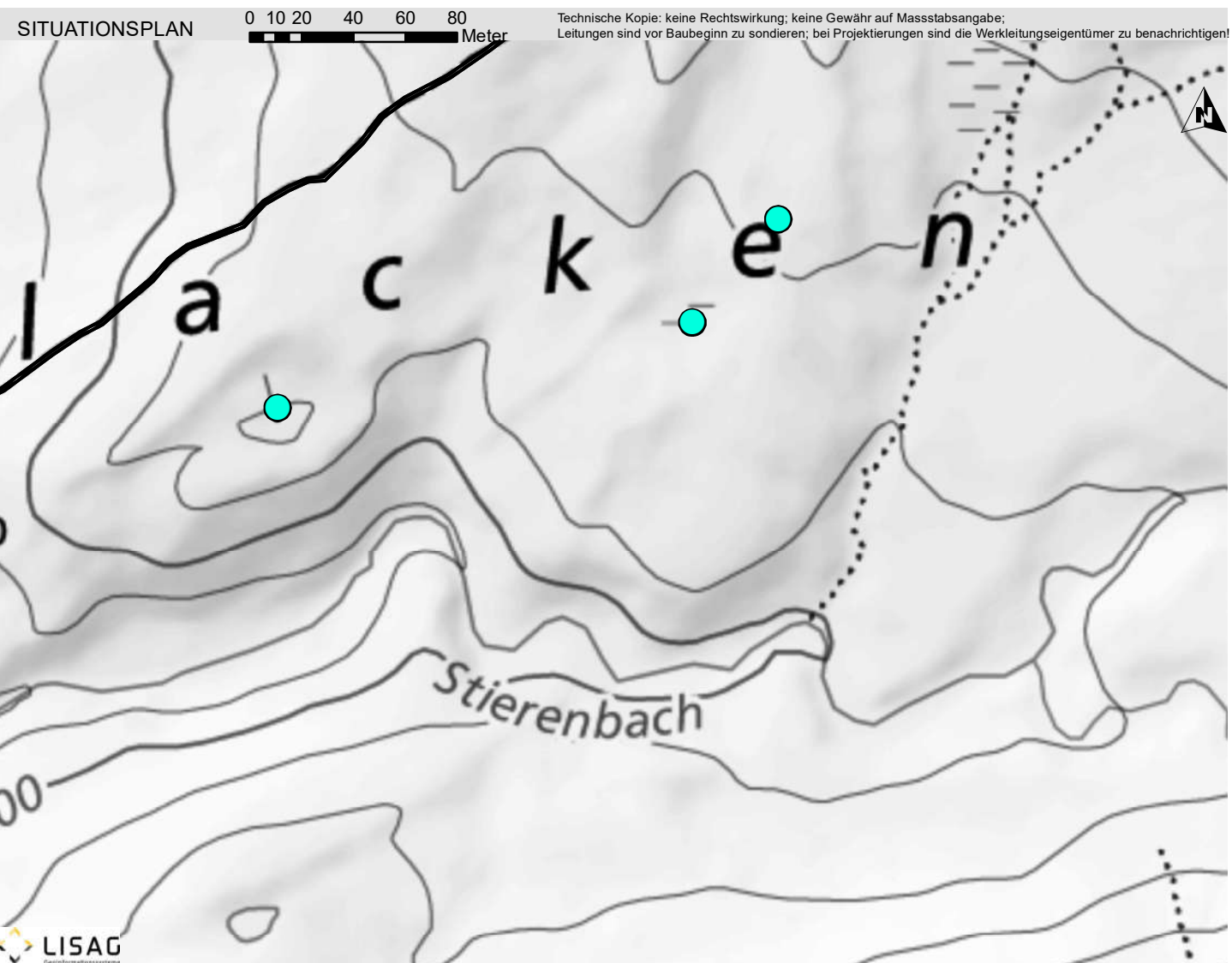
KANTONALES SCHUTZINVENTAR

 GEMEINDE
ATTINGHAUSEN

Tümpel Bielen/Blacken
NO.1203.16
Gewässer Lokal

 Koordinaten: 2'682'455 / 1'186'642
Parzelle: 733

Aufnahme-Datum: 21.11.2023


BESCHREIBUNG

Kleine Tümpel und Flachmoore bestehend aus sauren Kleinseggenriede. Tümpel für Vögel auf dem Durchzug (Limikolen) von Bedeutung und als Laichgewässer für Amphibien.

21.02.2012


SCHUTZZIEL

Erhalten der offenen Wasserflächen als Laichgewässer für Amphibien. Erhalt der Flachmoore.

SCHUTZMASSNAHMEN

Erlass eines Schutzreglementes zusammen mit dem Landschaftsschutzgebiet Surenen. Offenhalten der Wasserfläche und Verhinderung von Verlandung, Nährstoffeintrag und Verbuschung. Keine Drainage der Flachmoore. Extensive Bewirtschaftung der Flachmoore ohne Düngemittel und Biozide. Verzicht auf Beweidung.

21.02.2012


PFLEGE MASSNAHMEN

Periodische Überprüfung des Wasserhaushaltes. Entfernen der Wasservegetation und abgestorbener Pflanzenteile. Pflege der Flachmoorflächen.

QUELLEN / LITERATUR


Naturräumliches Inventar Attinghausen 1999, 131

KANTONALES SCHUTZINVENTAR

 GEMEINDE
ATTINGHAUSEN
Einzelbaum Mettlen
NO.1203.18
Einzelgehölz Lokal

 Koordinaten: 2'690'171 / 1'189'950
Parzelle: 303

Aufnahme-Datum: 21.11.2023



BESCHREIBUNG

Nussbaum an Wegrand.

SCHUTZZIEL

Erhalt des Baumes.

SCHUTZMASSNAHMEN

Erlass eines Schutzreglementes zusammen mit dem Landschaftsschutzgebiet Dorf-Brüsti. Bei Abgang ist eine gleichwertige Ersatzpflanzung an Ort zu leisten.

PFLEGEMASSNAHMEN

Baumpflege

QUELLEN / LITERATUR

Landschaftsschutzgebiet Objektblätter, 35	"Attinghausen	Dorf-Brüsti",
--	---------------	---------------

KANTONALES SCHUTZINVENTAR

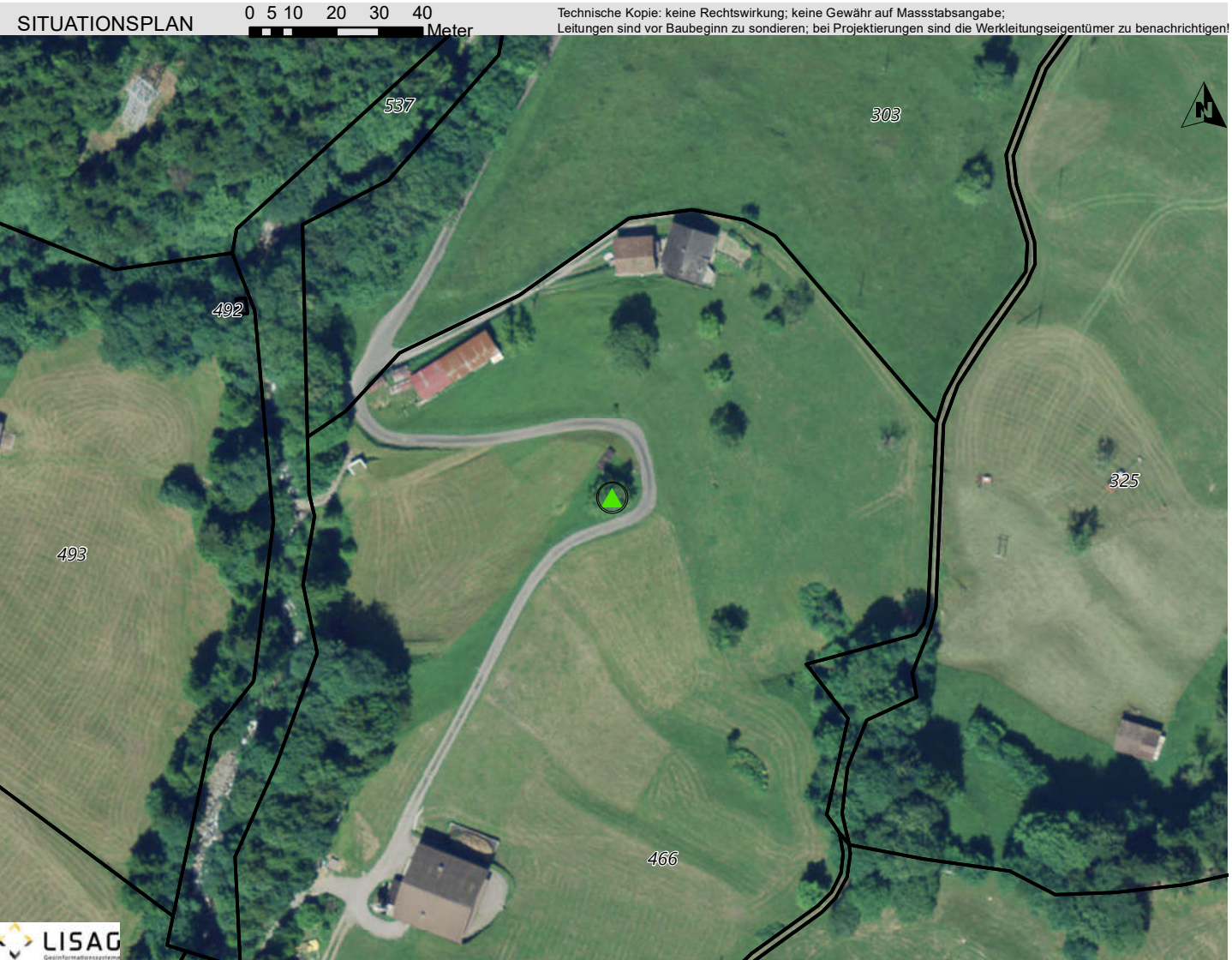
GEMEINDE
ATTINGHAUSEN

Einzelbaum oberhalb Mettlen

NO.1203.19
Einzelgehölz Lokal

Koordinaten: 2'690'163 / 1'189'819
Parzelle: 466

Aufnahme-Datum: 21.11.2023



BESCHREIBUNG

Markanter Birnbaum auf Anhöhe neben Kreuz.

SCHUTZZIEL

Erhalt des Baumes.

SCHUTZMASSNAHMEN

Erlass eines Schutzreglementes zusammen mit dem Landschaftsschutzgebiet Dorf-Brüsti. Bei Abgang ist eine gleichwertige Ersatzpflanzung an Ort zu leisten.

PFLEGE MASSNAHMEN

Baumpflege

QUELLEN / LITERATUR

Landschaftsschutzgebiet Objektblätter, 36	"Attinghausen	Dorf-Brüsti",
--	---------------	---------------

KANTONALES SCHUTZINVENTAR

 GEMEINDE
ATTINGHAUSEN

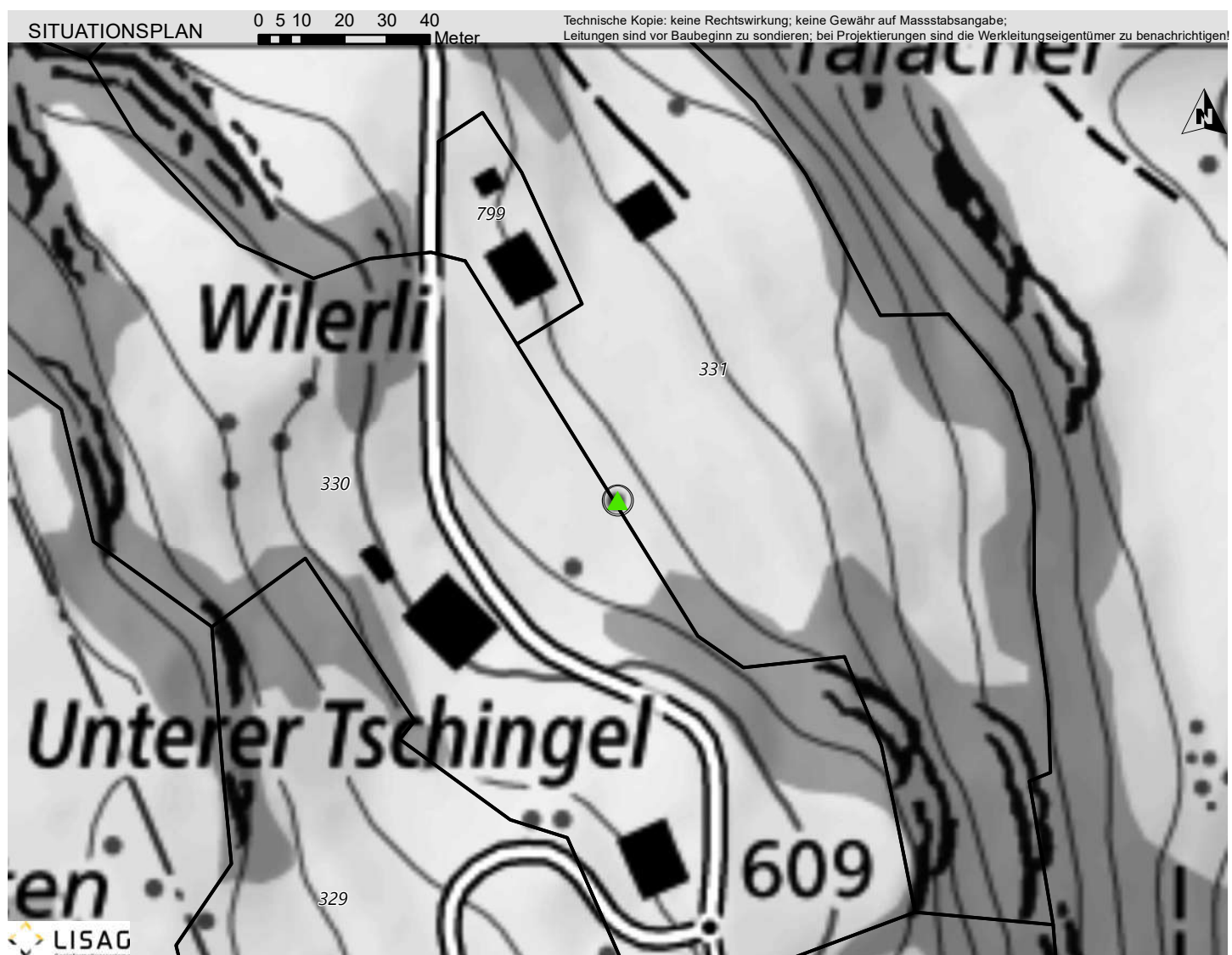
Einzelbaum nördlich Tschingli

NO.1203.20

Einzelgehölz Lokal

 Koordinaten: 2'690'750 / 1'189'893
Parzelle: 330, 331

Aufnahme-Datum: 21.11.2023



BESCHREIBUNG

Grosser markanter Nussbaum.

11.10.2022



SCHUTZZIEL

Erhalt des Baumes.

SCHUTZMASSNAHMEN

Erlass eines Schutzreglementes zusammen mit dem Landschaftsschutzgebiet Dorf-Brüsti. Bei Abgang ist eine gleichwertige Ersatzpflanzung an Ort zu leisten.

PFLEGEMASSNAHMEN

Baumpflege

QUELLEN / LITERATUR

Landschaftsschutzgebiet Objektblätter, 38	"Attinghausen	Dorf-Brüsti",
--	---------------	---------------

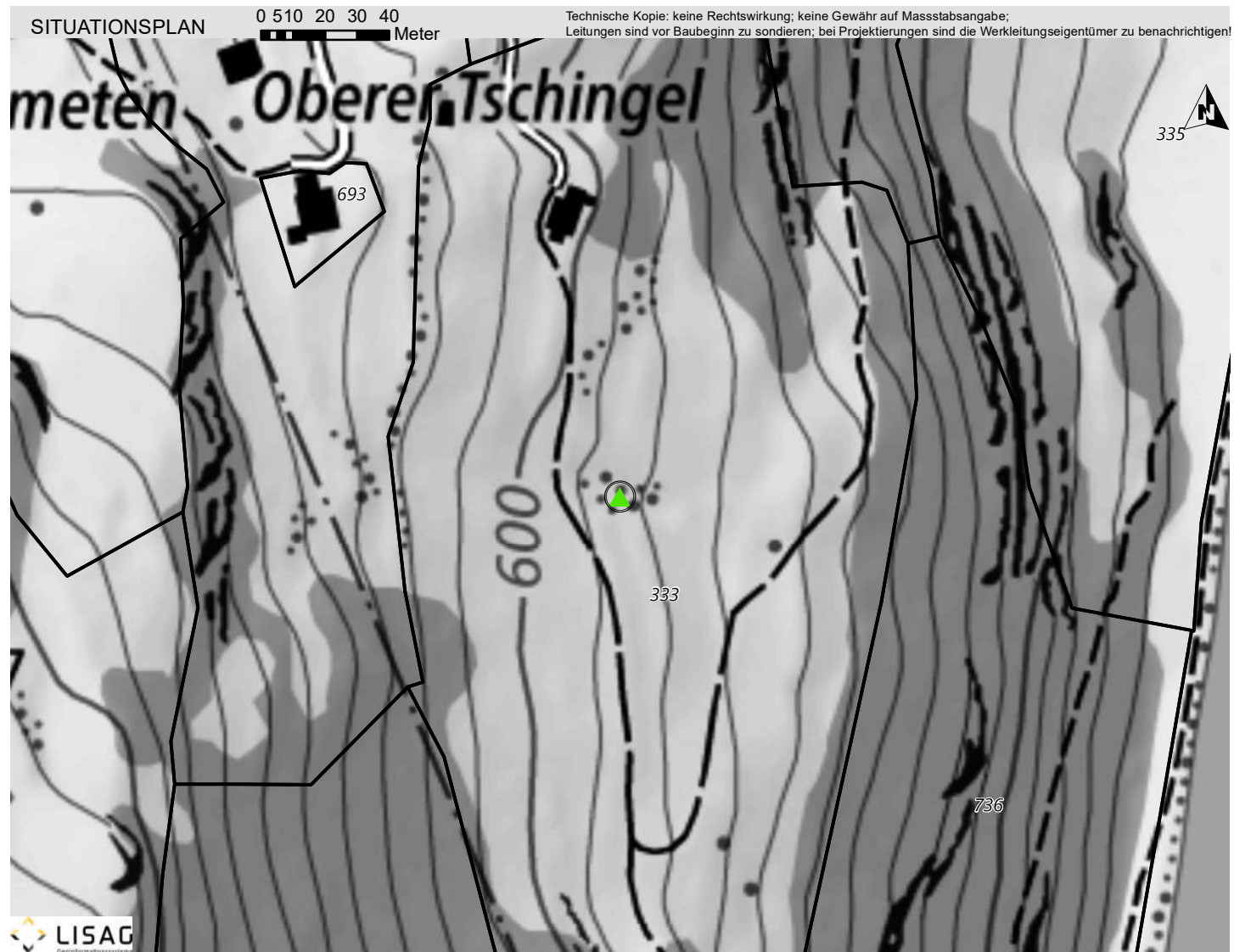
KANTONALES SCHUTZINVENTAR

 GEMEINDE
ATTINGHAUSEN

Zwei Einzelbäume Tschingli
NO.1203.21
Einzelgehölz Lokal

 Koordinaten: 2°69'808 / 1°189'640
Parzelle: 333

Aufnahme-Datum: 21.11.2023



BESCHREIBUNG

Zwei grosse schöne Kirschbäume.

11.10.2022




SCHUTZZIEL

Erhalt der Bäume.

SCHUTZMASSNAHMEN

Erlass eines Schutzreglementes zusammen mit dem Landschaftsschutzgebiet Dorf-Brüsti. Bei Abgang ist eine gleichwertige Ersatzpflanzung an Ort zu leisten.

11.10.2022



PFLEGE MASSNAHMEN

Baumpflege

QUELLEN / LITERATUR

Landschaftsschutzgebiet "Attinghausen Dorf-Brüsti", Objektblätter, 40

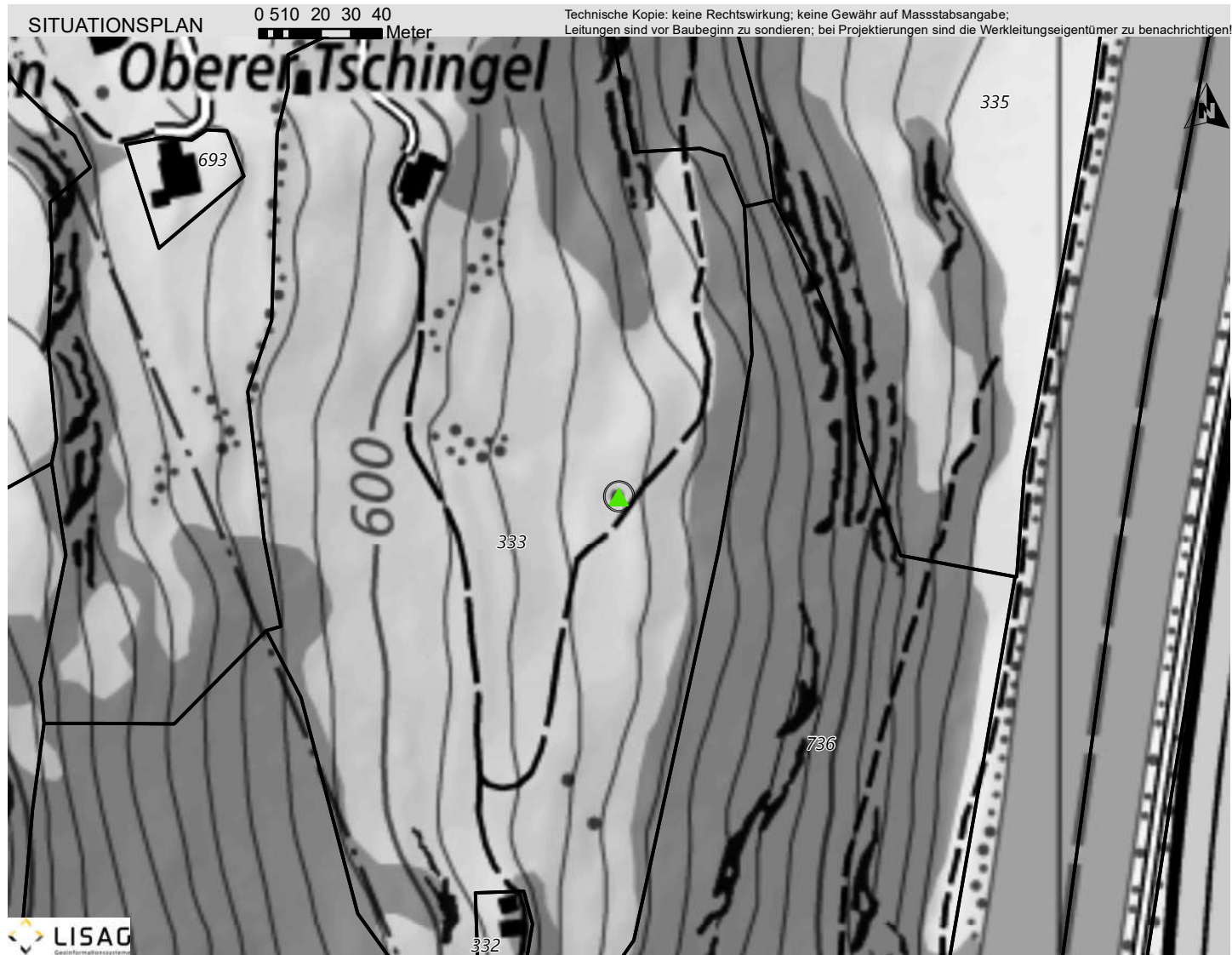
KANTONALES SCHUTZINVENTAR

 GEMEINDE
ATTINGHAUSEN

Einzelbaum Tschingli
NO.1203.22
Einzelgehölz Lokal

 Koordinaten: 2°69'856 / 1°189'625
Parzelle: 333

Aufnahme-Datum: 21.11.2023



BESCHREIBUNG

Grosser markanter Nussbaum.

11.10.2022



SCHUTZZIEL

Erhalt des Baumes.

SCHUTZMASSNAHMEN

Erlass eines Schutzreglementes zusammen mit dem Landschaftsschutzgebiet Dorf-Brüsti. Bei Abgang ist eine gleichwertige Ersatzpflanzung an Ort zu leisten.

11.10.2022



PFLEGE MASSNAHMEN

Baumpflege

QUELLEN / LITERATUR

Landschaftsschutzgebiet "Attinghausen Dorf-Brüsti", Objektblätter, 40