





Inhaltsverzeichnis

	1	Einleitung	Stand
	1.1	Zweck und Aufgaben der kantonalen Richtplanung	04.04.2012
	1.2	Aufbau und Gliederung des Richtplans	04.04.2012
	1.3	Richtplanverfahren	04.04.2012
	1.4	Nachhaltige Entwicklung	04.04.2012
	1.5	Monitoring und Controlling	04.04.2012
	2	Raumordnungspolitische Ziele	
	2.1	Uri im nationalen Kontext	31.08.2016
	2.2	Differenzierte Entwicklung der Teilräume	31.08.2016
	2.3	Siedlung	31.08.2016
	2.4	Übergeordnete Verkehrsinfrastrukturen	31.08.2016
	2.5	Natur und Landschaft	31.08.2016
	2.6	Ver- und Entsorgungseinrichtungen	31.08.2016
	2.7	Tourismus	31.08.2016
	2.8	Karten Raumordnungspol Ziele – Infrastrukturnetze von europäischer Bedeutung	04.04.2012
	2.9	– Uri im nationalen Kontext	04.04.2012
	2.10	– Siedlung und Wirtschaft	04.04.2012
	2.11	– Natur und Landschaft	04.04.2012
	2.12	– Tourismus	04.04.2012
	3	Raumkonzept	
	3.1	Raumstruktur	31.08.2016
	3.2	Organisation der raumrelevanten Akteure	04.04.2012
	3.3	Neue Regionalpolitik (NRP)	31.08.2016
	4	Siedlung	
	4.1	Siedlungsentwicklung und –begrenzung	31.08.2016
	4.2	Siedlungsgestaltung und –infrastruktur	31.08.2016
	4.3	Entwicklungsschwerpunkte	04.09.2019
	4.4	Ortsbilder und Kulturdenkmäler	31.08.2016
	4.5	Weiler	20.09.2013
	4.6	Verkehrsintensive Einrichtungen	04.04.2012
	4.7	Touristische Zweitwohnungen	20.09.2013
	4.8	Technische Gefahren	04.09.2019
	4.9	Luftreinhaltung	04.04.2012
	4.10	Lärmschutz	04.04.2012
	4.11	Öffentliche Bauten und Anlagen	04.04.2012

	5	Mobilität	Stand
	5.1	Koordinierte Verkehrspolitik	04.09.2019
	5.2	Nationalstrassen	04.09.2019
	5.3	Kantonsstrassen	04.09.2019
	5.4	Öffentlicher Verkehr	04.09.2019
	5.5	Räumliche Einbindung der NEAT	04.09.2019
	5.6	Langsamverkehr	04.09.2019
	5.7	Privater Schiffs- und Bootsverkehr	04.04.2012
	5.8	Zivilluftfahrt	21.06.2023

	6	Natur und Landschaft	
	6.1	Landschaft und Biodiversität	04.09.2019
	6.2	Landwirtschaft	24.05.2017
	6.3	Wald	04.09.2019
	6.4	Bauen ausserhalb der Bauzone	04.09.2019
	6.5	Gewässer	31.08.2016
	6.6	Boden	04.04.2012
	6.7	Naturgefahren	04.09.2019

	7	Ver- und Entsorgung und weitere Infrastrukturen	
	7.1	Abbau mineralischer Rohstoffe	21.06.2023
	7.2	Abfallbewirtschaftung und Deponien	21.06.2023
	7.3	Wasserversorgung und Grundwasserschutz	04.04.2012
	7.4	Siedlungsentwässerung und Abwasserreinigung	04.04.2012
	7.5	Erneuerbare Energien	21.06.2023
	7.6	Staudammerhöhung Göscheneralpsee	04.04.2012
	7.7	Elektrizitätsversorgung und Übertragungsleitungen	04.09.2019
	7.8	Kommunikationsanlagen, Mobilfunk	04.04.2012
	7.9	Militärische Bauten und Anlagen	21.06.2023

	8	Tourismus, Freizeit, Erholung	
	8.1	Tourismus	04.04.2012
	8.2	Tourismusresort Andermatt	04.04.2012
	8.3	Skiinfrastrukturanlagen Urserntal/Oberalp	16.11.2012

Verzeichnisse

	9	Abkürzungsverzeichnis	04.09.2019
	10	Abbildungsverzeichnis	04.09.2019
	11	Grundlagenverzeichnis	
	11.1	Grundlagen des Bundes	21.06.2023
	11.2	Grundlagen des Kantons Uri	21.06.2023
	11.3	Weitere Grundlagen	21.06.2023

