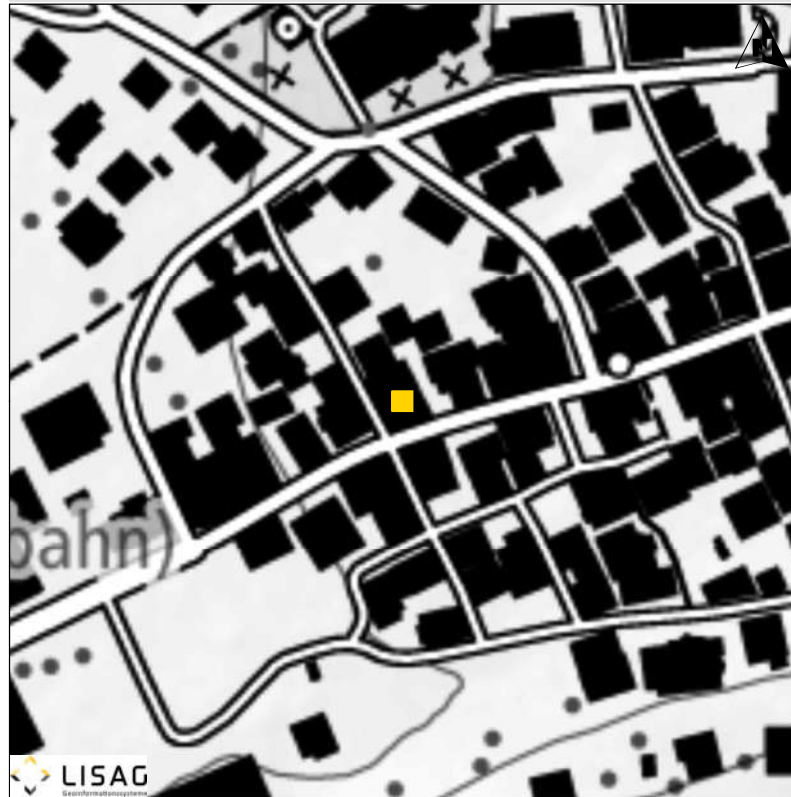


KANTONALES SCHUTZINVENTAR

GEMEINDE
ANDERMATT**Restaurant Adler, Gotthardstrasse 82****KE.1202.63**
*Kultureinzelobjekt, Lokal**Koordinaten:* 2'688'512 / 1'165'288
HB-Nummer:
Parzelle: 218, 217*Aufnahme-Datum:* 28.01.2025SITUATIONSPLAN 0 5 10 20 30
MeterTechnische Kopie: keine Rechtswirkung, keine Gewähr
auf Massstabangabe. Leitungen sind vor Baubeginn zu
sondieren; bei Projektierungen sind die
Werkleitungseigentümer zu benachrichtigen!

BESCHREIBUNG

Mit abgewalmtem Giebel zur Strasse gerichteter Blockbau mit typischem Grundriss. Im Innern historische Elemente: Bohlen-Balken-Decke und gestemmte Täfer; vierachsiges Buffet mit seitlichem Giessfassnische und gedrechselten Halbstäben

ZEITSTELLUNG

Um 1800 errichtet, 2005 restauriert.

WÜRDIGUNG

Mächtiger, charakteristischer Blockbau aus der Zeit um 1800. Städtlicher Profanbau mit hohem Stellenwert im Ortsbild.

SCHUTZZIEL

Integraler Erhalt der historischen Bausubstanz, insb. des Erscheinungsbilds und historischen Ausstattung.

QUELLEN / LITERATUR

BHI An IV/26; Brunner 2008, S. 344.

KANTONALES SCHUTZINVENTAR

GEMEINDE
ANDERMATT

Haus Gotthardstrasse 131/133/135

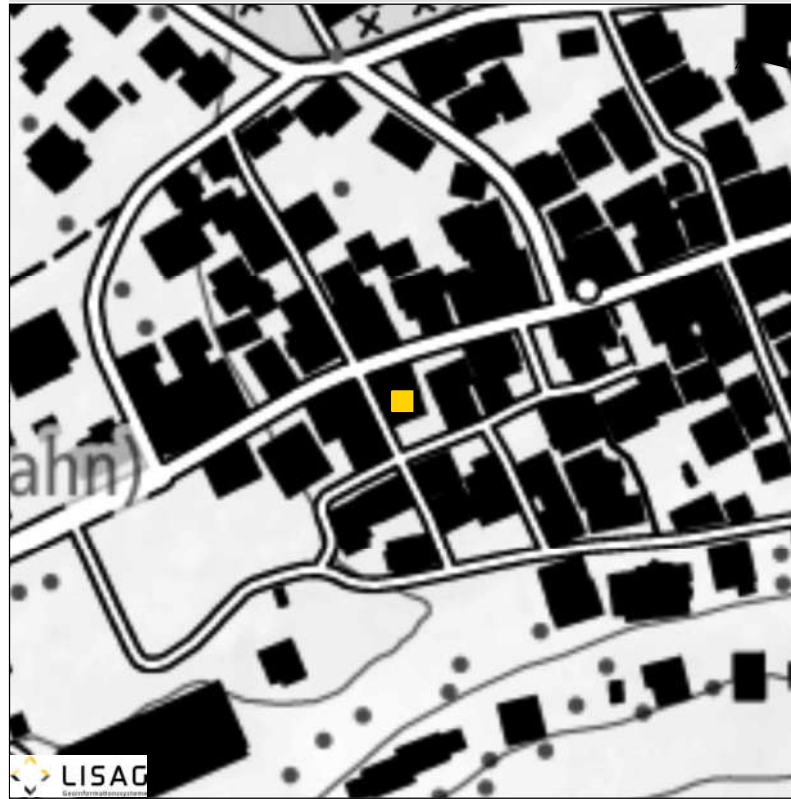
KE.1202.64
Kultureinzelobjekt, Lokal

Koordinaten: 2'688'520 / 1'165'269
HB-Nummer:
Parzelle: 114, 115, 1119

Aufnahme-Datum: 28.01.2025

SITUATIONSPLAN 0 5 10 20 30
Meter

Technische Kopie: keine Rechtswirkung, keine Gewähr
auf Massstabangabe. Leitungen sind vor Baubeginn zu
sondieren; bei Projektierungen sind die
Werkleitungseigentümer zu benachrichtigen!



BESCHREIBUNG

Umgestalteter Holzbau in historischem
Erscheinungsbild an der Gotthardstrasse im Dorfkern.

ZEITSTELLUNG

Im Kern 18. Jh., neuere Umbauten.

WÜRDIGUNG

Für das Ortsbild von Andermatt wichtiger Bau.

SCHUTZZIEL

Schutzziel gemäss Artikel 12 BZO.

QUELLEN / LITERATUR

KANTONALES SCHUTZINVENTAR

GEMEINDE
ANDERMATT

Haus Gotthardstrasse 115/117/119/121

KE.1202.66
Kultureinzelobjekt, Lokal

Koordinaten: 2'688'544 / 1'165'277
HB-Nummer:
Parzelle: 119, 120, 121, 122

Aufnahme-Datum: 28.01.2025

SITUATIONSPLAN 0 5 10 20 30
Meter

Technische Kopie: keine Rechtswirkung, keine Gewähr
auf Massstabangabe. Leitungen sind vor Baubeginn zu
sondieren; bei Projektierungen sind die
Werkleitungseigentümer zu benachrichtigen!



BESCHREIBUNG

Umgestalteter Holzbau in historischem
Erscheinungsbild an der Gotthardstrasse im Dorfkern.

ZEITSTELLUNG

Im Kern 18. Jh., neuere Umbauten.

WÜRDIGUNG

Für das Ortsbild von Andermatt wichtiger Bau.

24.09.2015



SCHUTZZIEL

Schutzziel gemäss Artikel 12 BZO.

24.09.2015



24.09.2015



QUELLEN / LITERATUR

KANTONALES SCHUTZINVENTAR

GEMEINDE
ANDERMATT

Hotel Sonne, Gotthardstrasse 76

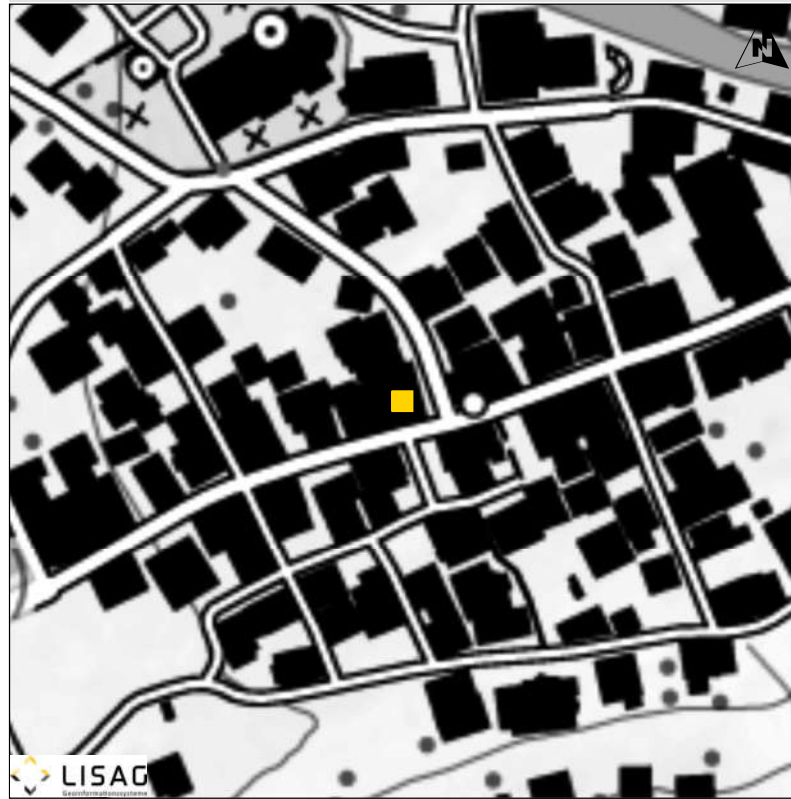
KE.1202.67
Kultureinzelobjekt, Lokal

Koordinaten: 2'688'550 / 1'165'299
HB-Nummer:
Parzelle: 221

Aufnahme-Datum: 28.01.2025

SITUATIONSPLAN 0 5 10 20 30
Meter

Technische Kopie: keine Rechtswirkung, keine Gewähr
auf Massstabangabe. Leitungen sind vor Baubeginn zu
sondieren; bei Projektierungen sind die
Werkleitungseigentümer zu benachrichtigen!



BESCHREIBUNG

Umgestalteter Holzbau in historischem
Erscheinungsbild an der Gotthardstrasse im Dorfkern.

ZEITSTELLUNG

Im Kern 18. Jh., neuere Umbauten.

WÜRDIGUNG

Für das Ortsbild von Andermatt wichtiger Bau.

SCHUTZZIEL

Schutzziel gemäss Artikel 12 BZO.

QUELLEN / LITERATUR

Brunner 2008, S. 344.

KANTONALES SCHUTZINVENTAR

GEMEINDE
ANDERMATT

Haus Kristall Gotthardstrasse 107/109/111

KE.1202.68
Kultureinzelobjekt, Lokal

Koordinaten: 2'688'569 / 1'165'283
HB-Nummer:
Parzelle: 125, 126

Aufnahme-Datum: 28.01.2025



BESCHREIBUNG

Umgestalteter Holzbau in historischem Erscheinungsbild an der Gotthardstrasse im Dorfkern.

ZEITSTELLUNG

Im Kern 18. Jh., neuere Umbauten.

WÜRDIGUNG

Für das Ortsbild von Andermatt wichtiger Bau.

SCHUTZZIEL

Schutzziel gemäss Artikel 12 BZO.

QUELLEN / LITERATUR

KANTONALES SCHUTZINVENTAR

GEMEINDE
ANDERMATT

Haus im Oberdorf, Gotthardstrasse 105

KE.1202.69
Kultureinzelobjekt, Lokal

Koordinaten: 2'688'580 / 1'165'266
HB-Nummer:
Parzelle: 133

Aufnahme-Datum: 28.01.2025

SITUATIONSPLAN 0 5 10 20 30
Meter

Technische Kopie: keine Rechtswirkung, keine Gewähr
auf Massstabangabe. Leitungen sind vor Baubeginn zu
sondieren; bei Projektierungen sind die
Werkleitungseigentümer zu benachrichtigen!



BESCHREIBUNG

Charakteristischer Blockbau mit Firstkammer.

ZEITSTELLUNG

Wohl um 1600.

WÜRDIGUNG

Charakteristischer Blockbau aus der Zeit vor dem Dorfbrand.

SCHUTZZIEL

Integraler Erhalt der historischen Bausubstanz, insb. des Erscheinungsbilds und historischen Ausstattung.

QUELLEN / LITERATUR

BHI An IV/16.

KANTONALES SCHUTZINVENTAR

GEMEINDE
ANDERMATT

Haus Kirchgasse 8

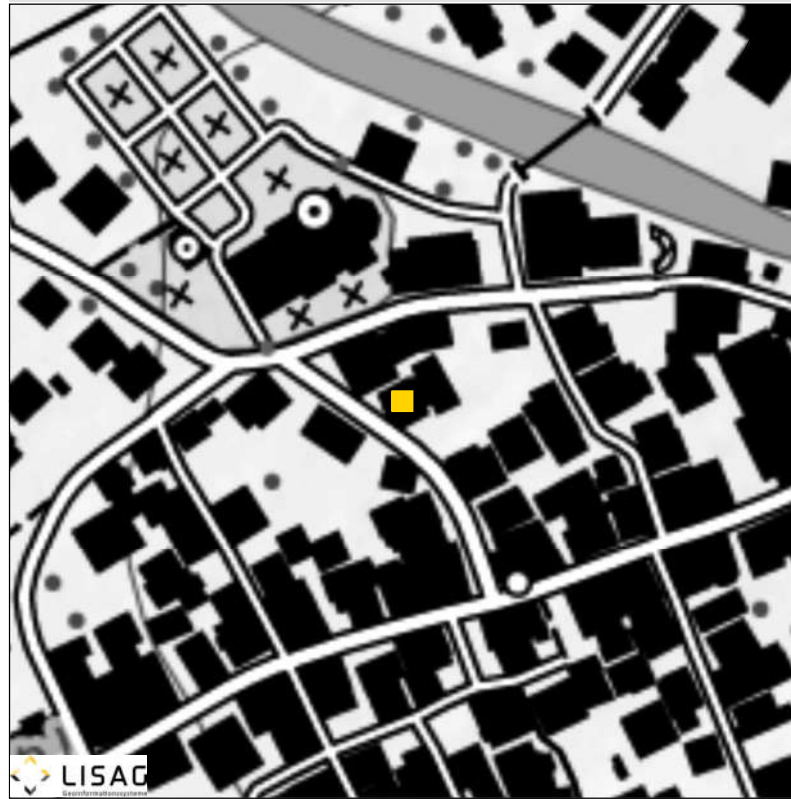
KE.1202.70
Kultureinzelobjekt, Lokal

Koordinaten: 2'688'539 / 1'165'346
HB-Nummer:
Parzelle: 230

Aufnahme-Datum: 28.01.2025

SITUATIONSPLAN 0 5 10 20 30
Meter

Technische Kopie: keine Rechtswirkung, keine Gewähr
auf Massstabangabe. Leitungen sind vor Baubeginn zu
sondieren; bei Projektierungen sind die
Werkleitungseigentümer zu benachrichtigen!



BESCHREIBUNG

Charakteristischer Blockbau mit Firstkammer.

ZEITSTELLUNG

Im Giebel 1608 datiert

WÜRDIGUNG

Charakteristischer Blockbau aus der Zeit vor dem Dorfbrand.

SCHUTZZIEL

Integraler Erhalt der historischen Bausubstanz, insb.
des Erscheinungsbilds und historischen Ausstattung.

QUELLEN / LITERATUR

BHI An IV/20.

KANTONALES SCHUTZINVENTAR

GEMEINDE
ANDERMATT

Haus Gotthardstrasse 101

KE.1202.71
Kultureinzelobjekt, Lokal

Koordinaten: 2'688'591 / 1'165'290
HB-Nummer:
Parzelle: 135

Aufnahme-Datum: 28.01.2025

SITUATIONSPLAN 0 5 10 20 30
Meter

Technische Kopie: keine Rechtswirkung, keine Gewähr
auf Massstabangabe. Leitungen sind vor Baubeginn zu
sondieren; bei Projektierungen sind die
Werkleitungseigentümer zu benachrichtigen!



BESCHREIBUNG

Massiver Bau in guten Proportionen in historischem
Erscheinungsbild an der Gotthardstrasse im Dorfkern.

ZEITSTELLUNG

Im Kern 19. Jh., neuere Umbauten.

WÜRDIGUNG

Für das Ortsbild von Andermatt wichtiger Bau.

SCHUTZZIEL

Schutzziel gemäss Artikel 12 BZO.

QUELLEN / LITERATUR

KANTONALES SCHUTZINVENTAR

GEMEINDE
ANDERMATT

Haus Mariahilfgasse 2/4

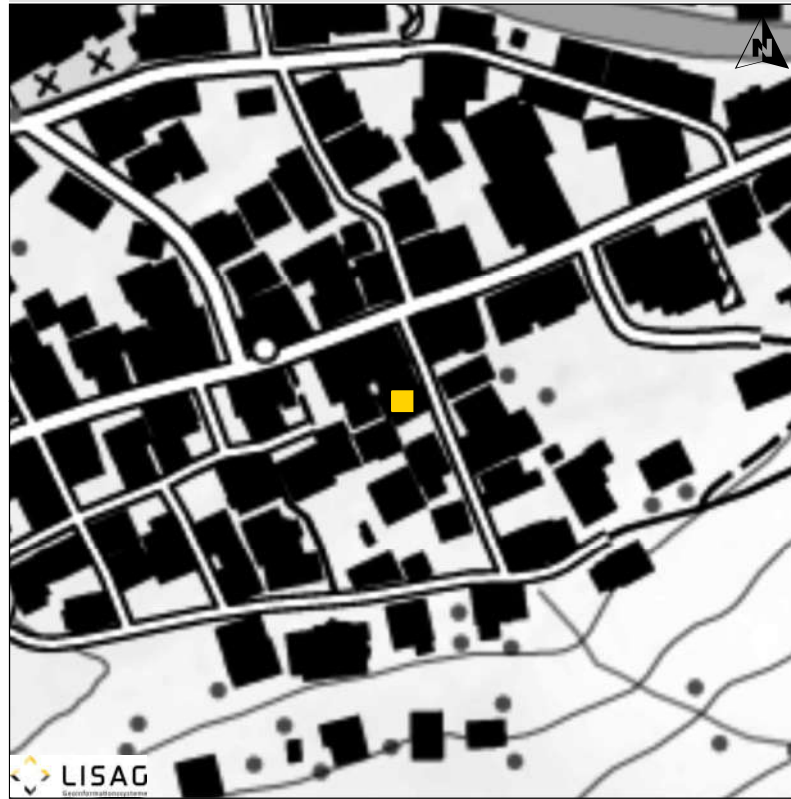
KE.1202.72
Kultureinzelobjekt, Lokal

Koordinaten: 2'688'605 / 1'165'284
HB-Nummer:
Parzelle: 137, 138

Aufnahme-Datum: 28.01.2025

SITUATIONSPLAN 0 5 10 20 30
Meter

Technische Kopie: keine Rechtswirkung, keine Gewähr
auf Massstabangabe. Leitungen sind vor Baubeginn zu
sondieren; bei Projektierungen sind die
Werkleitungseigentümer zu benachrichtigen!



BESCHREIBUNG

Charakteristischer Blockbau mit Firstkammer.

ZEITSTELLUNG

Wohl um 1600.

WÜRDIGUNG

Charakteristischer Blockbau aus der Zeit vor dem Dorfbrand.

SCHUTZZIEL

Integraler Erhalt der historischen Bausubstanz, insb. des Erscheinungsbilds und historischen Ausstattung.

QUELLEN / LITERATUR

KANTONALES SCHUTZINVENTAR

GEMEINDE
ANDERMATT

Haus Mariahilfgasse 3

KE.1202.73
Kultureinzelobjekt, Lokal

Koordinaten: 2'688'628 / 1'165'273
HB-Nummer:
Parzelle: 518

Aufnahme-Datum: 28.01.2025

SITUATIONSPLAN 0 5 10 20 30
Meter

Technische Kopie: keine Rechtswirkung, keine Gewähr
auf Massstabangabe. Leitungen sind vor Baubeginn zu
sondieren; bei Projektierungen sind die
Werkleitungseigentümer zu benachrichtigen!



BESCHREIBUNG

Umgestalteter Holzbau in historischem
Erscheinungsbild im Dorfkern.

ZEITSTELLUNG

Im Kern 18. Jh., neuere Umbauten.

WÜRDIGUNG

Für das Ortsbild von Andermatt wichtiger Bau.

SCHUTZZIEL

Schutzziel gemäss Artikel 12 BZO.

QUELLEN / LITERATUR

KANTONALES SCHUTZINVENTAR

GEMEINDE
ANDERMATT

Spittel Mariahilfgasse 10

KE.1202.74
Kultureinzelobjekt, LokalKoordinaten: 2'688'604 / 1'165'260
HB-Nummer:
Parzelle: 142

Aufnahme-Datum: 28.01.2025

SITUATIONSPLAN 0 5 10 20 30
MeterTechnische Kopie: keine Rechtswirkung, keine Gewähr
auf Massstabangabe. Leitungen sind vor Baubeginn zu
sondieren; bei Projektierungen sind die
Werkleistungseigentümer zu benachrichtigen!

BESCHREIBUNG

Charakteristischer Blockbau mit steilem Giebeldach und
klassische Grundrissdisposition.

ZEITSTELLUNG

Stiftung des Talammanns Jakob Katrin 1545; 1768/1769 nach Dorfbrand in bestehender Art wieder aufgebaut. 1989/1990 weitgehend
umgebaut.

WÜRDIGUNG

Charakteristischer Blockbau aus der Zeit vor dem Dorfbrand.

SCHUTZZIEL

Integraler Erhalt der historischen Bausubstanz, insb.
des Erscheinungsbilds und historischen Ausstattung.

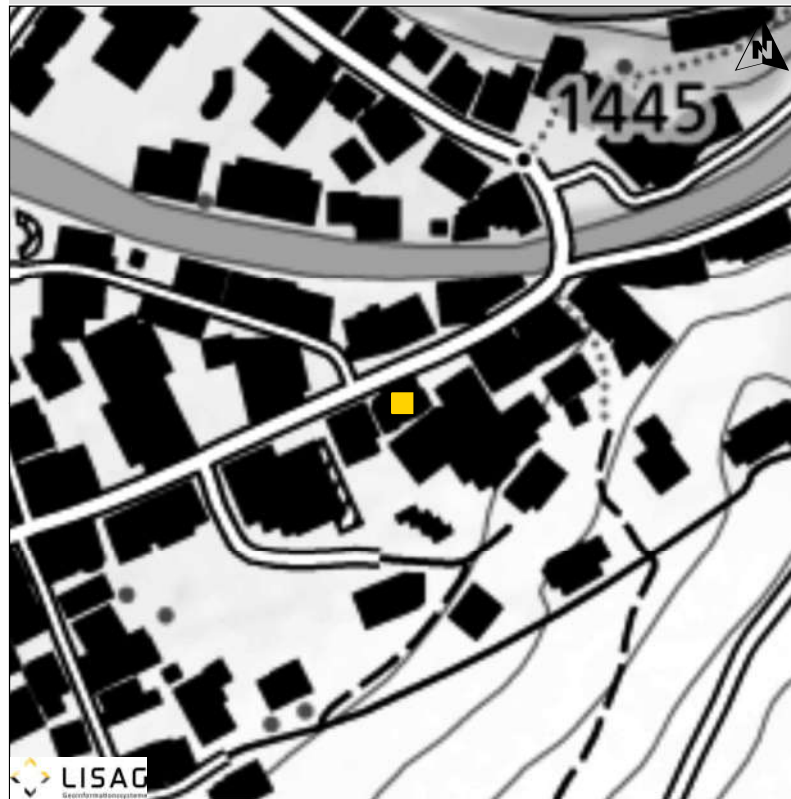
QUELLEN / LITERATUR

BHI An IV/17; Brunner 2008, S. 339.

KANTONALES SCHUTZINVENTAR

GEMEINDE
ANDERMATT**Haus Meyer, Glaspalast, Gotthardstrasse 87****KE.1202.76**
*Kultureinzelobjekt, Lokal*Koordinaten: 2'688'706 / 1'165'342
HB-Nummer:
Parzelle: 397

Aufnahme-Datum: 28.01.2025

SITUATIONSPLAN 0 5 10 20 30
MeterTechnische Kopie: keine Rechtswirkung, keine Gewähr
auf Massstabangabe. Leitungen sind vor Baubeginn zu
sondieren; bei Projektierungen sind die
Werkleitungseigentümer zu benachrichtigen!

BESCHREIBUNG

Städtisch geprägtes Wohnhaus mit
Mansardengeschoss und reicher Fassaden gestaltung
(Eckerker, Putzquader, gohrte Fensterelibungen).

ZEITSTELLUNG

1909 nach Plänen von Georges Meyer errichtet.

WÜRDIGUNG

In seiner städtischen Art einmaliges Haus der Blütezeit in Andermatt vor dem Ausbruch des 1. Weltkriegs.

SCHUTZZIEL

Integraler Erhalt der historischen Bausubstanz, insb.
des Erscheinungsbilds und historischen Ausstattung.

QUELLEN / LITERATUR

Brunner 2008, S. 338.

KANTONALES SCHUTZINVENTAR

GEMEINDE
ANDERMATT**Haus Renner, sog Burzihaus****KE.1202.77**
*Kultureinzelobjekt, Lokal**Koordinaten:* 2'688'719 / 1'165'348
HB-Nummer:
Parzelle: 399*Aufnahme-Datum:* 28.01.2025SITUATIONSPLAN 0 5 10 20 30
MeterTechnische Kopie: keine Rechtswirkung, keine Gewähr
auf Massstabangabe. Leitungen sind vor Baubeginn zu
sondieren; bei Projektierungen sind die
Werkleitungseigentümer zu benachrichtigen!

BESCHREIBUNG

Mit der Traufe zur Strasse gestellter Blockbau mit Konstruktions- und Gestaltungselementen des 16. Jh. Im Innern bauzeitliche Bohlen-Balken-Decke und Mantelstüde.

ZEITSTELLUNG

1540 dendrodatiert.

WÜRDIGUNG

Bislang ältester bekannter Blockbau aus der Zeit vor dem Dorfbrand in Andermatt.

SCHUTZZIEL

Integraler Erhalt der historischen Bausubstanz, insb. des Erscheinungsbilds und historischen Ausstattung.

QUELLEN / LITERATUR

BHI An IV/2; Brunner 2008, S. 337f.

KANTONALES SCHUTZINVENTAR

GEMEINDE
ANDERMATT**Haus Alte Apotheke, Gotthardstrasse 58****KE.1202.78**
*Kultureinzelobjekt, Lokal**Koordinaten:* 2'688'723 / 1'165'369
HB-Nummer:
Parzelle: 474*Aufnahme-Datum:* 28.01.2025SITUATIONSPLAN 0 5 10 20 30
MeterTechnische Kopie: keine Rechtswirkung, keine Gewähr
auf Massstabangabe. Leitungen sind vor Baubeginn zu
sondieren; bei Projektierungen sind die
Werkleistungseigentümer zu benachrichtigen!

BESCHREIBUNG

Über massivem Sockel mit gotischen Fenstleibungen vorkragender Blockbau, heute verschindelt. Im Innern barocke Türbeschläge und gerillte Bohlen-Balken-Decke.

ZEITSTELLUNG

Im Kern wohl 17. Jh., heute geprägt durch Umbau 1910.

WÜRDIGUNG

Charakteristischer Blockbau, im Kern aus der Zeit vor dem Dorfbrand.

SCHUTZZIEL

Integraler Erhalt der historischen Bausubstanz, insb. des Erscheinungsbilds und historischen Ausstattung.

QUELLEN / LITERATUR

BHI An IV/3; Brunner 2008, S. 337.

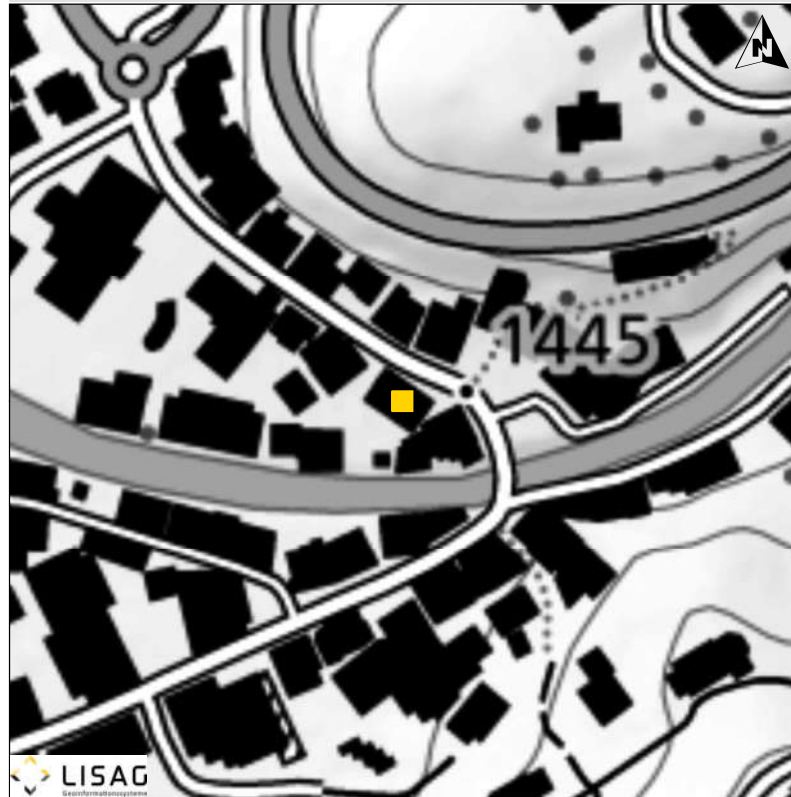
KANTONALES SCHUTZINVENTAR

GEMEINDE
ANDERMATT

Alte Post, Gotthardstrasse 50

KE.1202.79
Kultureinzelobjekt, LokalKoordinaten: 2'688'721 / 1'165'404
HB-Nummer:
Parzelle: 446

Aufnahme-Datum: 28.01.2025

SITUATIONSPLAN 0 5 10 20 30
MeterTechnische Kopie: keine Rechtswirkung, keine Gewähr
auf Massstabangabe. Leitungen sind vor Baubeginn zu
sondieren; bei Projektierungen sind die
Werkleistungseigentümer zu benachrichtigen!

BESCHREIBUNG

Neoklassizistischer, zweigeschossiger Massivbau unter Stutzwalmdach. Sockelgeschoss in Granit, einachsiger Mittelrisalit. Errichtet als Wohnhaus mit Postlokal.

ZEITSTELLUNG

1900 errichtet, 1901 datierter Giltsteinofen. 1915 um ein Geschoss erhöht.

WÜRDIGUNG

Repräsentativer Bau aus der Blütezeit in Andermatt vor dem Ausbruch des 1. Weltkriegs.

SCHUTZZIEL

Integraler Erhalt der historischen Bausubstanz, insb. des Erscheinungsbilds und historischen Ausstattung.

QUELLEN / LITERATUR

Brunner 2008, S. 336.

KANTONALES SCHUTZINVENTAR

GEMEINDE
ANDERMATT

Haus Gotthardstrasse 63

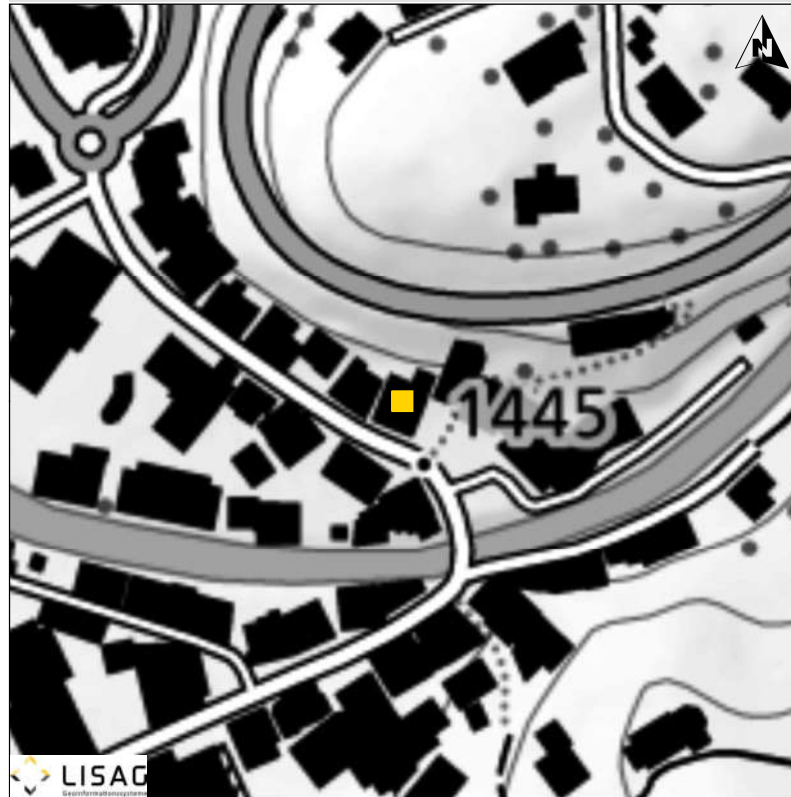
KE.1202.80
Kultureinzelobjekt, Lokal

Koordinaten: 2'688'732 / 1'165'423
HB-Nummer:
Parzelle: 453

Aufnahme-Datum: 28.01.2025

SITUATIONSPLAN 0 5 10 20 30
Meter

Technische Kopie: keine Rechtswirkung, keine Gewähr
auf Massstabangabe. Leitungen sind vor Baubeginn zu
sondieren; bei Projektierungen sind die
Werkleitungseigentümer zu benachrichtigen!



BESCHREIBUNG

Blockbau in historischem Erscheinungsbild an der
Gotthardstrasse im Dorfkern.

ZEITSTELLUNG

Im Kern 18. Jh., neuere Umbauten.

WÜRDIGUNG

Für das Ortsbild von Andermatt wichtiger Bau.

SCHUTZZIEL

Schutzziel gemäss Artikel 12 BZO.

QUELLEN / LITERATUR

KANTONALES SCHUTZINVENTAR

GEMEINDE
ANDERMATT

Haus Gotthardstrasse 61

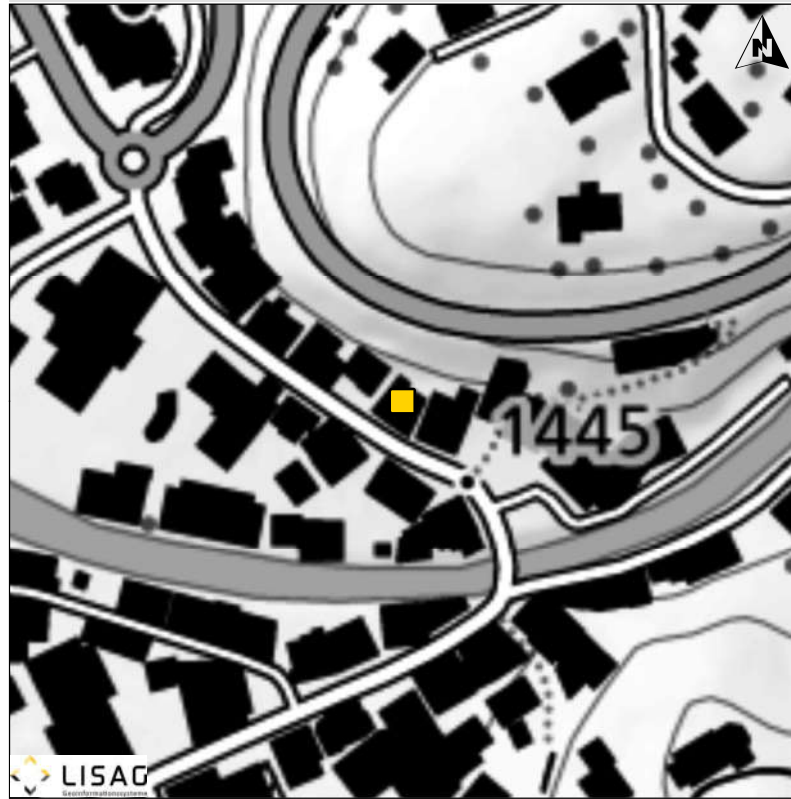
KE.1202.81
Kultureinzelobjekt, Lokal

Koordinaten: 2'688'721 / 1'165'428
HB-Nummer:
Parzelle: 451

Aufnahme-Datum: 28.01.2025

SITUATIONSPLAN 0 5 10 20 30
Meter

Technische Kopie: keine Rechtswirkung, keine Gewähr
auf Massstabangabe. Leitungen sind vor Baubeginn zu
sondieren; bei Projektierungen sind die
Werkleitungseigentümer zu benachrichtigen!



BESCHREIBUNG

Massiver Bau in guten Proportionen in historischem
Erscheinungsbild an der Gotthardstrasse im Dorfkern.

ZEITSTELLUNG

Im Kern um 1900.

WÜRDIGUNG

Für das Ortsbild von Andermatt wichtiger Bau.

SCHUTZZIEL

Schutzziel gemäss Artikel 12 BZO.

QUELLEN / LITERATUR

KANTONALES SCHUTZINVENTAR

GEMEINDE
ANDERMATT

Haus Gotthardstrasse 57/59

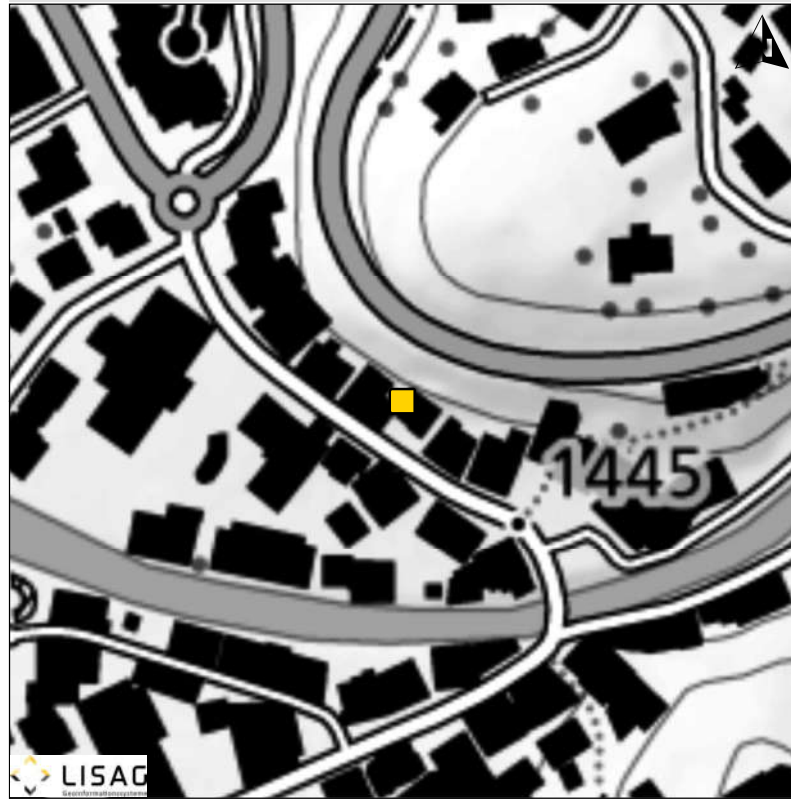
KE.1202.82
Kultureinzelobjekt, Lokal

Koordinaten: 2'688'708 / 1'165'439
HB-Nummer:
Parzelle: 440, 441

Aufnahme-Datum: 28.01.2025

SITUATIONSPLAN 0 5 10 20 30
Meter

Technische Kopie: keine Rechtswirkung, keine Gewähr
auf Massstabangabe. Leitungen sind vor Baubeginn zu
sondieren; bei Projektierungen sind die
Werkleistungseigentümer zu benachrichtigen!



BESCHREIBUNG

Massiver Bau in guten Proportionen in historischem
Erscheinungsbild an der Gotthardstrasse im Dorfkern.

ZEITSTELLUNG

um 1920.

WÜRDIGUNG

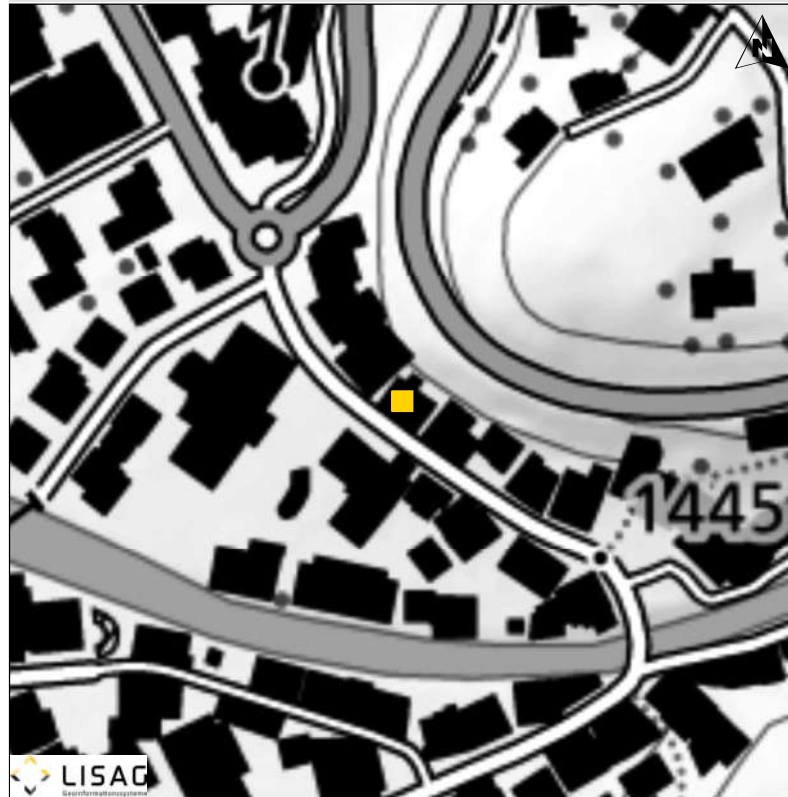
Für das Ortsbild von Andermatt wichtiger Bau.

SCHUTZZIEL

Schutzziel gemäss Artikel 12 BZO.

QUELLEN / LITERATUR

KANTONALES SCHUTZINVENTAR

GEMEINDE
ANDERMATT**Haus Gotthardstrasse 55****KE.1202.83**
*Kultureinzelobjekt, Lokal**Koordinaten:* 2'688'686 / 1'165'448
HB-Nummer:
Parzelle: 439*Aufnahme-Datum:* 28.01.2025SITUATIONSPLAN 0 5 10 20 30
MeterTechnische Kopie: keine Rechtswirkung, keine Gewähr
auf Massstabangabe. Leitungen sind vor Baubeginn zu
sondieren; bei Projektierungen sind die
Werkleitungseigentümer zu benachrichtigen!

BESCHREIBUNG

Massiver Bau in guten Proportionen in historischem
Erscheinungsbild an der Gotthardstrasse im Dorfkern.

ZEITSTELLUNG

um 1920.

WÜRDIGUNG

Für das Ortsbild von Andermatt wichtiger Bau.

SCHUTZZIEL

Schutzziel gemäss Artikel 12 BZO.

QUELLEN / LITERATUR

KANTONALES SCHUTZINVENTAR

GEMEINDE
ANDERMATT

Haus Gotthardstrasse 49

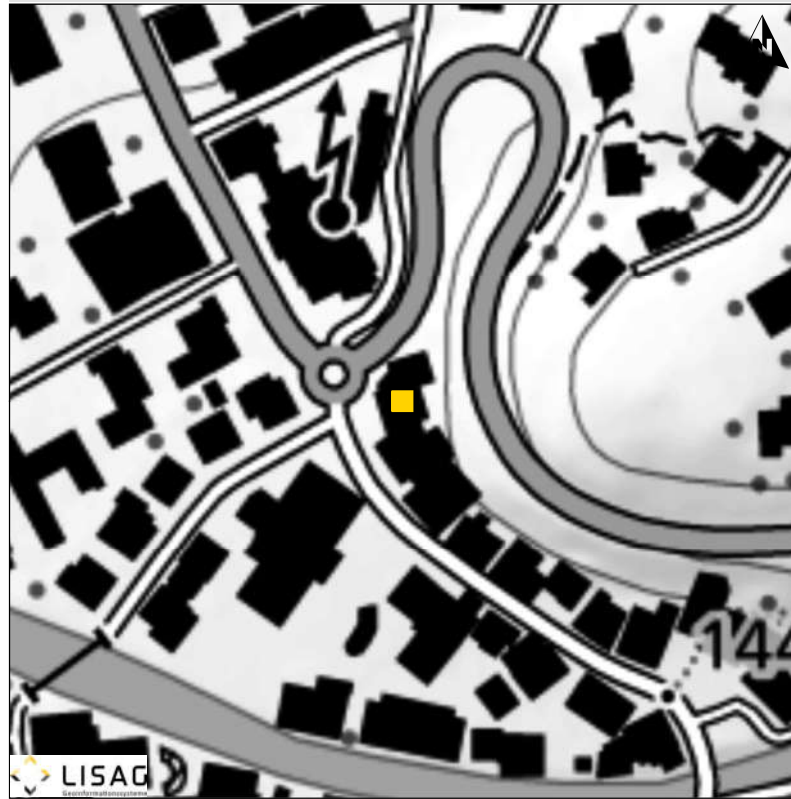
KE.1202.84
Kultureinzelobjekt, Lokal

Koordinaten: 2'688'668 / 1'165'485
HB-Nummer:
Parzelle: 369

Aufnahme-Datum: 28.01.2025

SITUATIONSPLAN 0 5 10 20 30
Meter

Technische Kopie: keine Rechtswirkung, keine Gewähr
auf Massstabangabe. Leitungen sind vor Baubeginn zu
sondieren; bei Projektierungen sind die
Werkleitungseigentümer zu benachrichtigen!



BESCHREIBUNG

Massiver Bau in guten Proportionen in historischem
Erscheinungsbild an der Gotthardstrasse im Dorfkern.

ZEITSTELLUNG

um 1900

WÜRDIGUNG

Für das Ortsbild von Andermatt wichtiger Bau.

SCHUTZZIEL

Schutzziel gemäss Artikel 12 BZO.

QUELLEN / LITERATUR

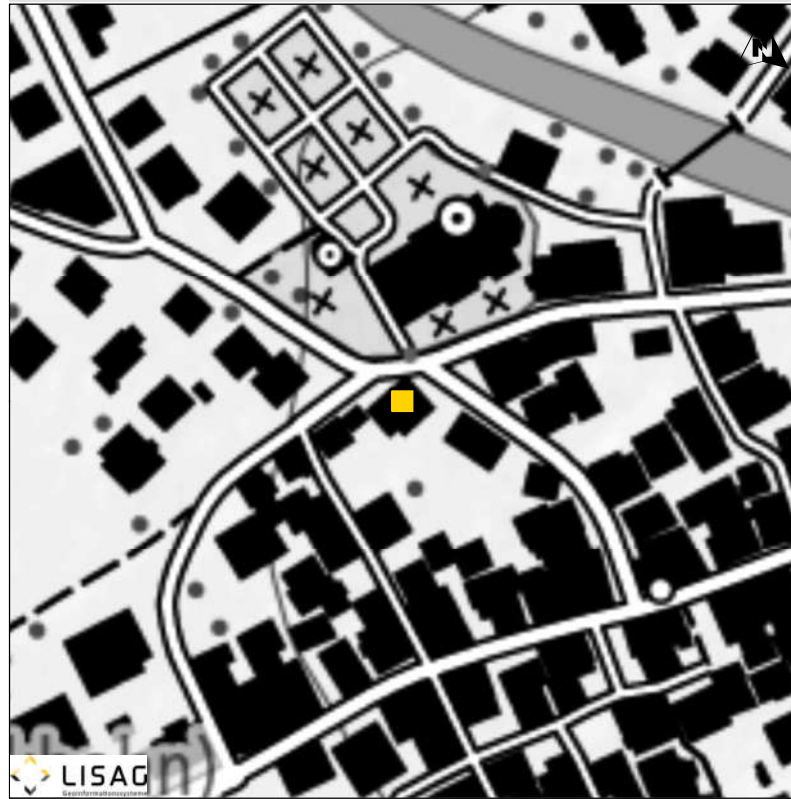
KANTONALES SCHUTZINVENTAR

GEMEINDE
ANDERMATT

Pfarrhaus, Kirchgasse 7

KE.1202.85
Kultureinzelobjekt, LokalKoordinaten: 2'688'501 / 1'165'348
HB-Nummer:
Parzelle: 205

Aufnahme-Datum: 28.01.2025

SITUATIONSPLAN 0 5 10 20 30
MeterTechnische Kopie: keine Rechtswirkung, keine Gewähr
auf Massstabangabe. Leitungen sind vor Baubeginn zu
sondieren; bei Projektierungen sind die
Werkleistungseigentümer zu benachrichtigen!

BESCHREIBUNG

Massiver, neubarocker Bau in unmittelbarer Nachbarschaft zur Pfarrkirche. Verputzte Fassaden mit Fensterleibungen aus Granit.

ZEITSTELLUNG

1913 nach Plänen von Georges Meyer errichtet.

WÜRDIGUNG

Repräsentativer Bau im Ensemble der Pfarrkirche aus der Blütezeit in Andermatt vor dem Ausbruch des 1. Weltkriegs.

SCHUTZZIEL

Integraler Erhalt der historischen Bausubstanz, insb. des Erscheinungsbilds und historischen Ausstattung.

QUELLEN / LITERATUR

Brunner 2008, S. 324.