








**HYDROGRAPHISCHES JAHRBUCH**  
 Karte 1 1:200000

**Hydrometrische Stationen  
 der Oberflächengewässer  
 und Niederschlagsstationen**

**LEGENDE**

- Stationen  
 Amt für Umweltschutz Uri (AfU):**
-  Online-Messstelle für Temperatur, pH und Leitfähigkeit mit AfU-Nummer
  -  Messstation Wasserchemie und Biologie (DUFUR-Stellen) mit AfU-Code
- Stationen Bundesamt für Umwelt, Abteilung Hydrogeologie**
-  Abfluss-Messstation mit Station Indikativ
  -  Pegel-Messstation mit Station Indikativ
- Stationen Meteo Schweiz (früher SMA):**
-  Meteorologische Station mit Station Indikativ
  -  Regen-Messstation mit Station Indikativ
-  **Kantonsgrenze**

**Impressum**  
 Herausgeber: Amt für Umweltschutz, 6460 Altdorf  
 Bearbeitung: CSD Ingenieure und Geologen AG, 6460 Altdorf  
 Digitale Kartengrundlage: Kartendaten PK200, reproduziert mit Bewilligung des Bundesamtes für Landestopographie (DV002321)  
 Kartographie: Anderhub Kartographie AG, 6274 Eschenbach-Luzern

