



Fischereiverwaltung Kanton Uri

Fischbesatz 2015 und Ertrag 2014



Zusammenfassung Fischbesatz und Ertrag:

Gewässerart:	Besatz:	Ertrag:
Fliessgewässer	500'360	13'114
Bergseen	19'900	16'939
Seen	4'442'875	9'833
Aufzuchtgewässer	32'600	0
Herkunft Besatzfische	5'101'462	0
Abgabe Besatzmaterial	234'150	0
	10'331'347	39'886

Legende Besatz:

AB Albeli Brut	FB Felchen Brut
AEB Äschen Brut	HB Hecht Brut
AES Äschen Sömmerlinge	HVS Hecht Vorsömmerlinge
AEJ Äschen Jährlinge	NCS Namaycush Sömmerlinge
BFB Bachforellen Brut	NCJ Namaycush Jährlinge
BFS Bachforellen Sömmerlinge	RBFS Regenbogenforellen Sömmerlinge
BFJ Bachforellen Jährlinge	RBFJ Regenbogenforellen Jährlinge
BSS Bachsaiblinge Sömmerlinge	RBF2J Regenbogenforellen 2 jährige

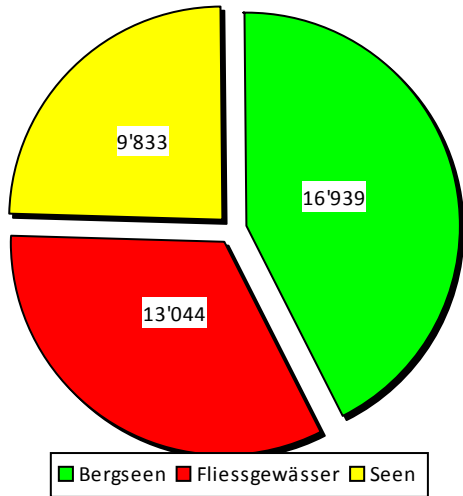
Legende Ertrag:

AA Aale	NCF Namaycushforellen
ALB Albeli	RBF Regenbogenforellen
BF Bachforellen	SF Seeforellen
BS Bachsaiblinge	SS Seesaiblinge
EG Egli	TR Trütschen
FEL Felchen	ZA Zander
HE Hechte	Div Andere Fischarten
KA Karpfenfische	



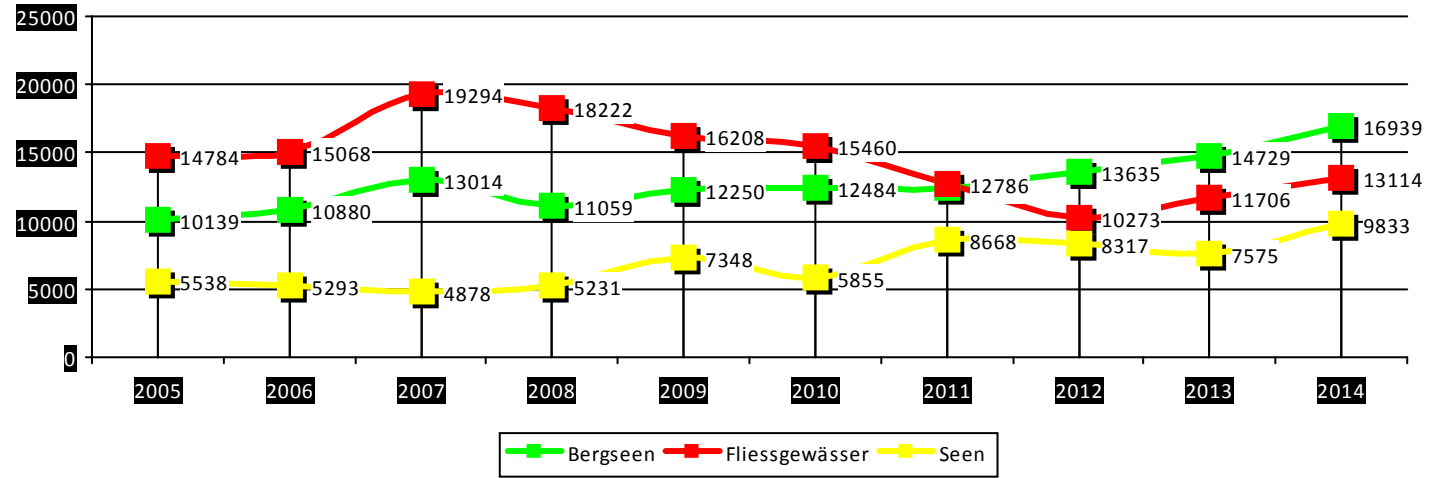
Fangstatistik 2014

Anzahl Fische pro Gewässerart



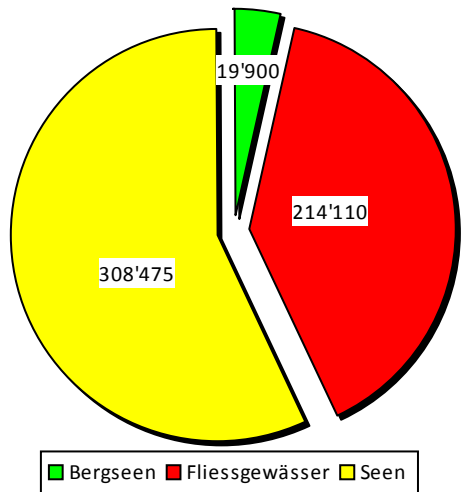
Fangstatistik der letzten Jahre

Anzahl Fische pro Gewässerart



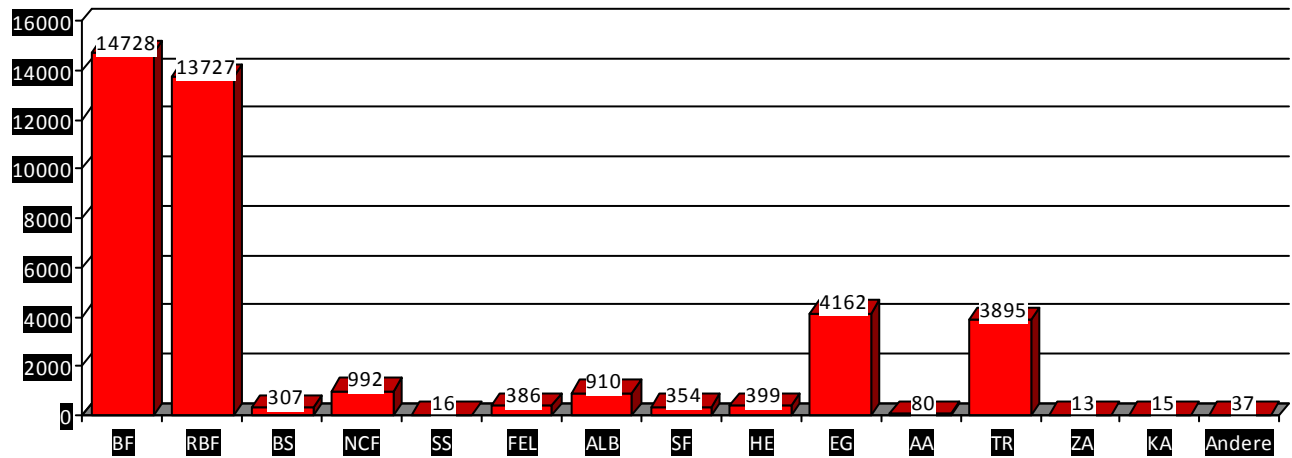
Fischbesatz 2015

Anzahl Fische (ohne Brut) pro Gewässerart



Fangstatistik 2014

Anzahl Fische pro Fischart



Gewässer

Fliessgewässer	Besatz	BFB	BFS	BFJ	SFB	SFS	SFJ	BSS	AES	AEJ	Ertrag	BF	BS	RBF	SF	Div
1 Alpbach (Erstfeldertal)	2'450		2'000	450							209	209				0
2 Bockibach / Waldnachtseeli	200		200								7	7				0
3 Chinzerbach	1'000		1'000								16	16				0
4 Dorfbach (Altdorf / Flüelen)	7'000		2'000			5'000					83	78				5
5 Etzlibach	5'650		5'500	150							619	619				0
6 Fätschbach / Seeli (Urnerboden)	1'100		1'000	100							250	250				0
7 Fellibach	1'100		1'000	100							260	260				0
8 Gangbach	3'500		1'500			2'000					198	198				0
9 Giessen	7'000		2'000			5'000					114	114				0
10 Gornerbach	350		250	100							38	38				0
11 Gruonbach	250		250								11	11				0
12 Göscheneralpreuss	27'450	22'000	5'000	450							619	559	60			0
13 Gotthardreuss	3'000		3'000								387	382	5			0
14 Intschialpbach	600		500	100							114	114				0
15 Isenthalerbach (Grosstal)	20'200	15'000	5'000	200							320	320				0
16 Isenthalerbach (Chlital)	0										9	9				0
17 Kaltenbrunnen (Urnerboden)	1'100		1'000	100							89	89				0
18 Kärstelenbach	29'300		8'000	550	18'750	2'000					554	554				0
20 Leitschachbach	100			100							105	105				0
21 Meienreuss	12'500		11'500	1'000							1'369	1'369				0
22 Oberalpreuss	2'070		2'000	70							315	311	4			0
23 Palanggen	3'500		1'500			2'000					42	42				0
24 Reuss (Urnersee - Amsteg)	25'000		4'000			20'000			1'000		849	764			85	0
25 Reuss (Amsteg - Pfaffensprung)	129'500	63'000	13'000		37'500	15'000	1'000				1'073	1'071			2	0
26 Reuss (Pfaffensprung - Göschenen)	41'200	30'000	10'000	1'200							883	883				0
27 Reuss (Göschenen - Andermatt)	4'000		4'000								156	156				0
28 Reuss (Andermatt - Realp)	53'000	40'000	13'000								1'454	1'452	2			0
29 Reuss (Realp - Furkapass)	1'000		1'000								146	146				0
30 Riedertalbach	250		250								8	8				0
31 Ruosalperbach	1'000		1'000								33	33				0
32 Schächen (Bürglen - Unterschächen)	55'850	40'000	15'000	850							1'094	1'094				0
33 Vorderschächen (Aesch)	13'100	10'000	3'000	100							313	313				0

Gewässer	Besatz	BFB	BFS	BFJ	SFB	SFS	SFJ	BSS	AES	AEJ	Ertrag	BF	BS	RBF	SF	Div
34 Hinterschächen (Brunnital)	13'100	10'000	3'000	100							177	177				0
35 Stierenbach	1'200		1'000	200							35	35				0
36 Stille Reuss	16'000		5'000			10'000			1'000		53	50			3	0
37 Unteralpreuss	8'700		8'500	200							721	721				0
38 Vorderalpreuss	250		250								6	6				0
39 Walenbrunnen	2'000		2'000								37	37				0
40 Witenwasserrenreuss	3'040		3'000	40							75	75				0
41 Muttenreuss	500		500								6	6				0
42 Riedlibach	0										10	10				0
43 Guspisbach	0										0					0
44 Hinterer Mülibach	250		250								35	35				0
45 Riemenstalderbach	250		250								80	80				0
46 Holdenbach	0										1	1				0
47 Seebach (Meiental)	500		500								37	37				0
48 Sulztalbach	250		250								3	3				0
49 Kartigelbach	500		500								5	5				0
50 Lochbergbach Realp	500		500								26	26				0
51 Giessen Attinghausen	0										70	70				0
Total	500'360	230'000	143'950	6'160	56'250	61'000	1'000		2'000		13'114	12'948	71		90	5

Bergseen	Besatz	BFS	BFJ	NCS	NCJ	RBFS	RBFJ	RBF2J	Ertrag	BF	NCF	RBF	BS	EG	HE	Div
101 Alpersee (Unterschächen)	600					500	100		70	4		66				0
102 Alpersee (Riemenstalden)	0								36					22	14	0
103 Bergsee	150				50		100		131		31	95	5			0
104 Bristensee	250				50		200		211	8	69	134				0
105 Fleischseeli	130		30				100		212	37		175				0
106 Fulensee (Erstfeld)	400	250	150						55	55						0
107 Golzernsee (mit Abfluss)	1'750	1'000	750						1'019	765				254		0
108 Göscheneralpstaensee	9'650				150		5'500	4'000	11'197	485	235	10'477				0
109 Lolensee	150		50				100		98	11		87				0
110 Lutersee (Oberalp)	450				50	250	150		173		5	168				0
111 Nidersee (Leitschach)	100						100		118	17		101				0
112 Obersee (Erstfeldertal)	150				50		100		129	18	47	64				0

Gewässer	Besatz	BFS	BFJ	NCS	NCJ	RBFS	RBFJ	RBF2J	Ertrag	BF	NCF	RBF	BS	EG	HE	Div
113 Obersee (Leitschach)	300					200	100		90	13		77				0
114 Plattisee	100						100		84			84				0
115 Portgerensee	250				50		200		237	23	43	171				0
116 Rorsee	450				50	250	150		76		13	63				0
117 Seenalpersee	1'075		100		75	500	400		594	30	119	445				0
118 Seewlisee	1'700		100		100	1'000	500		846	20	263	563				0
119 Spilauersee (Sisikon)	1'575		100		75	1'000	400		658	48	106	504				0
120 Fätschbach-Staubecken	0								10	10						0
121 Gafallensee	150				50		100		111	4	41	66				0
122 Stotzigen Firsten Seen (3 Schwärzise)	200						200		277	6	15	256				0
123 Gwüestseeli	100		100						410	179			231			0
124 Wandfluhsee	120					120			19	16		3				0
125 Sidelensee	100						100		78		1	77				0
Total	19'900	1'250	1'380		750	3'820	8'700	4'000	16'939	1'749	988	13'676	236	276	14	0

Seen	Besatz	AB	FB	HB	HVS	SSS	SSV	SFS	ZAS	Ertrag	ALB+FEL	SF	HE	EG	TR	Div
130 Urnersee	4'442'875	1'026'000	2'188'600	919'800			261'225	46'250	1'000	9'061	1'296	264	302	3'220	3'823	156
131 Seelisbergersee (mit Weiher)	0									772	0		82	649		41
Total	4'442'875	1'026'000	2'188'600	919'800			261'225	46'250	1'000	9'833	1'296	264	384	3'869	3'823	197

Aufzuchtgewässer	Besatz	AES	AEJ	BFS	BFJ	RBFS	RBFJ	RBF2J	SFS	SFJ	Muttertiere
Polenschachen	2'000								2'000		
Schützenbrunnen	2'000	500		1'000						500	
Muttertiere	600										600
Aufzuchttiere	500				500						
Teich 1	10'000					10'000					
Teich 2	3'500					3'500					
Teich 3	4'000							4'000			
Teich 4	5'000						5'000				
Teich 5	2'000					2'000					
Teich 6	3'000					3'000					
Total	32'600	500		1'000	500	18'500	5'000	4'000	2'000	500	600

Gewässer

Herkunft Besatzfische	Besatz	HB	HVS	SSS	AB	FB	SFB	SFS	SFJ	RBFS	RBFJ	RBF2J	BFB	BFS	BFJ	NCJ	AES	AEJ
Anlage Flüelen	4'888'012	919'800		261'225	1'026'000	2'188'600	56'250	117'637					318'500					
Anlage Silenen	181'700							3'500		6'000	6'000			155'700	10'500			
Teiche Eidg. Areal Rynächt	28'000									18'500	5'000	4'000			500			
Abfischungen	1'000								1'000									
Kauf von Besatzfischen	2'750															750	2'000	
Eintausch von Eiern	0																	
Total	5'101'462	919'800		261'225	1'026'000	2'188'600	56'250	121'137	1'000	24'500	11'000	4'000	318'500	155'700	11'000	750	2'000	

Abgabe Besatzmaterial	Verkauf	BFB	BFS	BFJ	SFB	SFS	SFJ	RBFS	RBFJ
Verkauf Besatzmaterial	1'000						1'000		
Eier-Verkauf	227'500	100'000			127'500				
Abgabe von Tausch-Eiern	0								
Abgabe in Arnisee	5'650		5'000	650					
Total	234'150	100'000	5'000	650	127'500		1'000		

Bemerkungen:

- Der Herbstbesatz in die Fliessgewässer erfolgte am 3.10.2015.
- Es wurden zudem verschiedene Einsätze in die Fliessgewässer während des Sommers getätigt.
- Die Fische für die Bergseen wurden am 30.7.2015/31.8.2015 geflogen.
- Der Herbstbesatz 2016 findet am 1.10.2016 statt.
- Allen Fischerkolleginnen und -kollegen danken wir für die gute Mitarbeit beim Fischbesatz.
- Die vorliegende Statistik kann auf unserer Homepage unter folgendem Link abgerufen werden: <http://www.ur.ch>, Suchbegriff "Fischereibewirtschaftung", Register "Publikationen".

Fischereiinspektor Werner Tresch