








HYDROGRAPHISCHES JAHRBUCH
 Karte 1 1:200000

**Hydrometrische Stationen
 der Oberflächengewässer
 und Niederschlagsstationen**

LEGENDE

- Stationen
 Amt für Umweltschutz Uri (AfU):**
-  Online-Messstelle für Temperatur, pH und Leitfähigkeit mit AfU-Nummer
 -  Messstation Wasserchemie und Biologie (DUFUR-Stellen) mit AfU-Code
- Stationen Bundesamt für Umwelt, Abteilung Hydrogeologie**
-  Abfluss-Messstation mit Station Indikativ
 -  Pegel-Messstation mit Station Indikativ
- Stationen Meteo Schweiz (früher SMA):**
-  Meteorologische Station mit Station Indikativ
 -  Regen-Messstation mit Station Indikativ
-  **Kantonsgrenze**

Impressum
 Herausgeber: Amt für Umweltschutz, 6460 Altdorf
 Bearbeitung: CSD Ingenieure und Geologen AG, 6460 Altdorf
 Digitale Kartengrundlage: Kartendaten PK200, reproduziert mit Bewilligung des Bundesamtes für Landestopographie (DV002321)
 Kartographie: Anderhub Kartographie AG, 6274 Eschenbach-Luzern

