







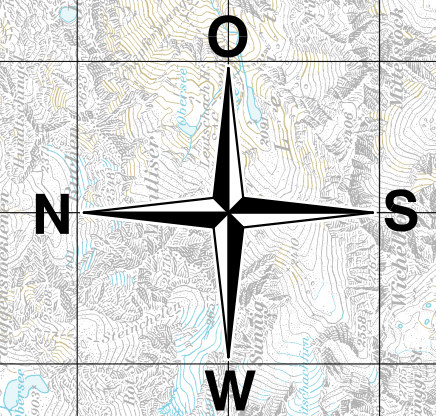


HYDROGRAPHISCHES JAHRBUCH
 Karte 2 1:50000

Grundwasser-Überwachungsnetz
Teilplan Unteres Urner Reusstal

LEGENDE

- 
1201-101 Grundwasserfassung mit AfU-Code
- 
1201-102 Grundwasserfassung mit Limnigraph, Datensammler mit AfU-Code
- 
1203-014 Grundwasser-Beobachtungsrohr mit AfU-Code
- 
1214-002 Grundwasser-Beobachtungsrohr mit Limnigraph, Datensammler mit AfU-Code
- 
1201-801 Grundwasser-Aufstoss mit AfU-Code
- 
2056 Abfluss-Messstation mit Station Indikator (Station des Bundesamtes für Umwelt)
- 
AFU-100 Wasserqualität-Messstation mit AfU-Nummer (Station des Amtes für Umweltschutz Uri (AfU))
- 
 Berandung des Grundwasservorkommens



Impressum
 Herausgeber: Amt für Umweltschutz, 6460 Altdorf
 Bearbeitung: CSD Ingenieure und Geologen AG, 6460 Altdorf
 Digitale Kartengrundlage: Kartendaten PK50, reproduziert mit Bewilligung des Bundesamtes für Landestopographie (DV002321)
 Kartographie: Anderhub Kartographie AG, 6274 Eschenbach-Luzern

