



ÖREB Themen

Abfrageresultate


Themen

Nutzungsplanung

- Grundnutzung
- Gefahrenzonen
- Flächenbezogene Festlegungen

Liegenschaft suchen:

615 Altdorf



Auszug aus dem Kataster der öffentlich-rechtlichen Eigentumsbeschränkungen (ÖREB-Kataster)



Digitale Nutzungsplanung und ÖREB-Kataster

Infoveranstaltung Gemeinden und Planer

12. Juni 2017



Programm

- **ÖREB-Kataster** – Was ist das? Umsetzung in Uri.
- **Digitale Nutzungsplanung** - Organisatorische Änderungen zum Umgang mit Geodaten in der Nutzungsplanung
- Kaffeepause
- **Fragen und Diskussion**
- **Datenkontrolle und Richtigkeitsbescheinigung durch die Gemeinden** - Nutzungsplanung, BZOs, QGP, QP, Baulinien - nächste Schritte
- Abschluss und Ausblick

ÖREB-Kataster – Was ist das? Umsetzung in Uri.

*Dr. Bastian Graeff, Projektleiter ÖREB-Kataster Uri /
Stadtgeometer Stadt Zürich*



Auszug aus dem Kataster der
sachlich-rechtlichen Eigentumsbeschränkungen
(3-Kataster)





Grundstück-Nr.	615
E-GRID	CH34460776411
Gemeinde (BFS-Nr.)	Altdorf(1201)
Grundbuchkreis	
Fläche	1792
Auszugsnummer	84f86ae9-b726-4bfb-aebd-13f6d30f2b36
Erstellungsdatum des Auszugs	09.02.2017
Katasterführende Stelle	LISAG, Industriezone Schächenwald, 6460 Altdorf

ÖREB

öffentlich-rechtliche Eigentumsbeschränkungen

Geoinformationsrecht



	Erlass	Bemerkung
	<p style="text-align: center;"> § = Erlass Parlament, § = Erlass Regierung </p>	
 CH	§ Bundesverfassung (BV, SR 101)	Art. 75a Vermessung
	§ Bundesgesetz über Geoinformation (Geoinformationsgesetz, GeoIG, SR 510.62)	<i>insbes.:</i> Art. 16-18 (= 4. Abschnitt: Kataster der öffentlich-rechtlichen Eigentumsbeschränkungen)
	§ Verordnung über Geoinformation (Geoinformationsverordnung, GeoIV, SR 510.620)	<i>hier:</i> die im Anhang erfolgte Bezeichnung der Geobasisdaten gemäss GeoIG Art. 16 Abs. 2
	§ Verordnung über den Kataster der öffentlich-rechtlichen Eigentumsbeschränkungen (ÖREBKV, SR 510.622.4)	Verordnungsrecht des Bundes zum ÖREB-Kataster
 UR	§ Verordnung über Geoinformation (kantonale Geoinformationsverordnung, kGeoIV, RB 9.3431)	<i>insbes.:</i> Art. 17-19
	§ Reglement über Geoinformation (kantonales Geoinformationsreglement, kGeoIR, RB 9.3432)	<i>hier:</i> die im Anhang erfolgte Bezeichnung der Geobasisdaten gemäss GeoIG Art. 16 Abs. 3

ÖREB-Kataster

4. Abschnitt: Kataster der öffentlich-rechtlichen Eigentumsbeschränkungen

Art. 16 Gegenstand und Form

¹ Gegenstand des Katasters sind öffentlich-rechtliche Eigentumsbeschränkungen, die nach den Vorschriften des Zivilgesetzbuchs (ZGB)⁴ nicht im Grundbuch angemerkt werden.



**Bundesgesetz
über Geoinformation
(Geoinformationsgesetz, GeoIG)
SR 510.62**

BESCHRÄNKUNGEN DES GRUNDEIGENTUMS

öffentlich-rechtlich

Öffentlich-rechtliche Festsetzungen
(z.B. Nutzungsplanung, Grundwasserschutz, KbS, Baulinien, etc.)

Anmerkungen
öffentlich-rechtlicher Natur

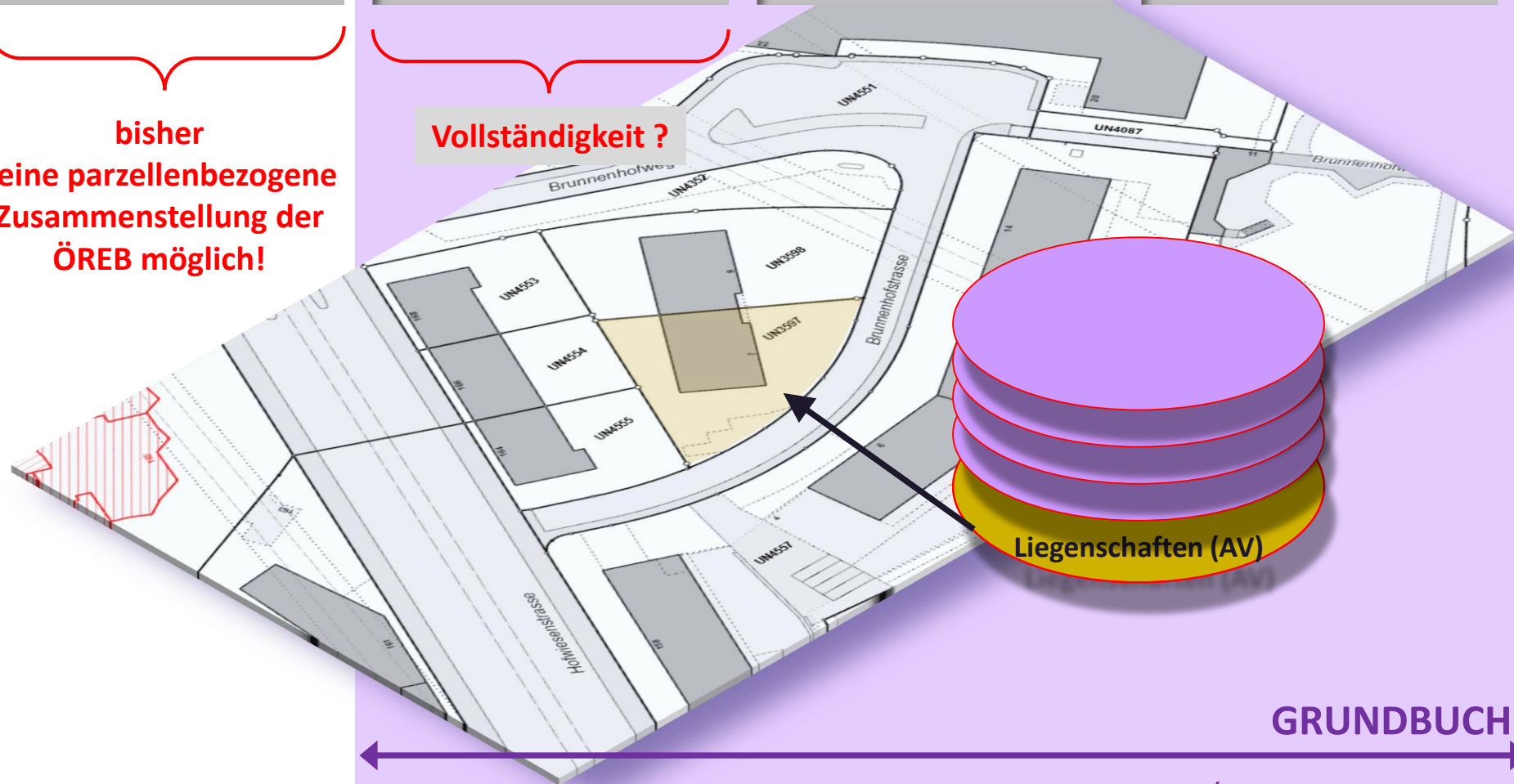
zivil-/privatrechtlich

An- und Vormerkungen
privatrechtlicher Art

Grundeigentum
(Liegenschaften + SDR)
Dienstbarkeiten (R/L)
Grundpfand

bisher
keine parzellenbezogene
Zusammenstellung der
ÖREB möglich!

Vollständigkeit ?



Liegenschaften (AV)

GRUNDBUCH

(Geobasisdaten ID 7 / 8)

BESCHRÄNKUNGEN DES GRUNDEIGENTUMS

öffentlich-rechtlich

Öffentlich-rechtliche Festsetzungen
(z.B. Nutzungsplanung, Grundwasserschutz, KbS, Baulinien, etc.)

Anmerkungen
öffentlich-rechtlicher Natur

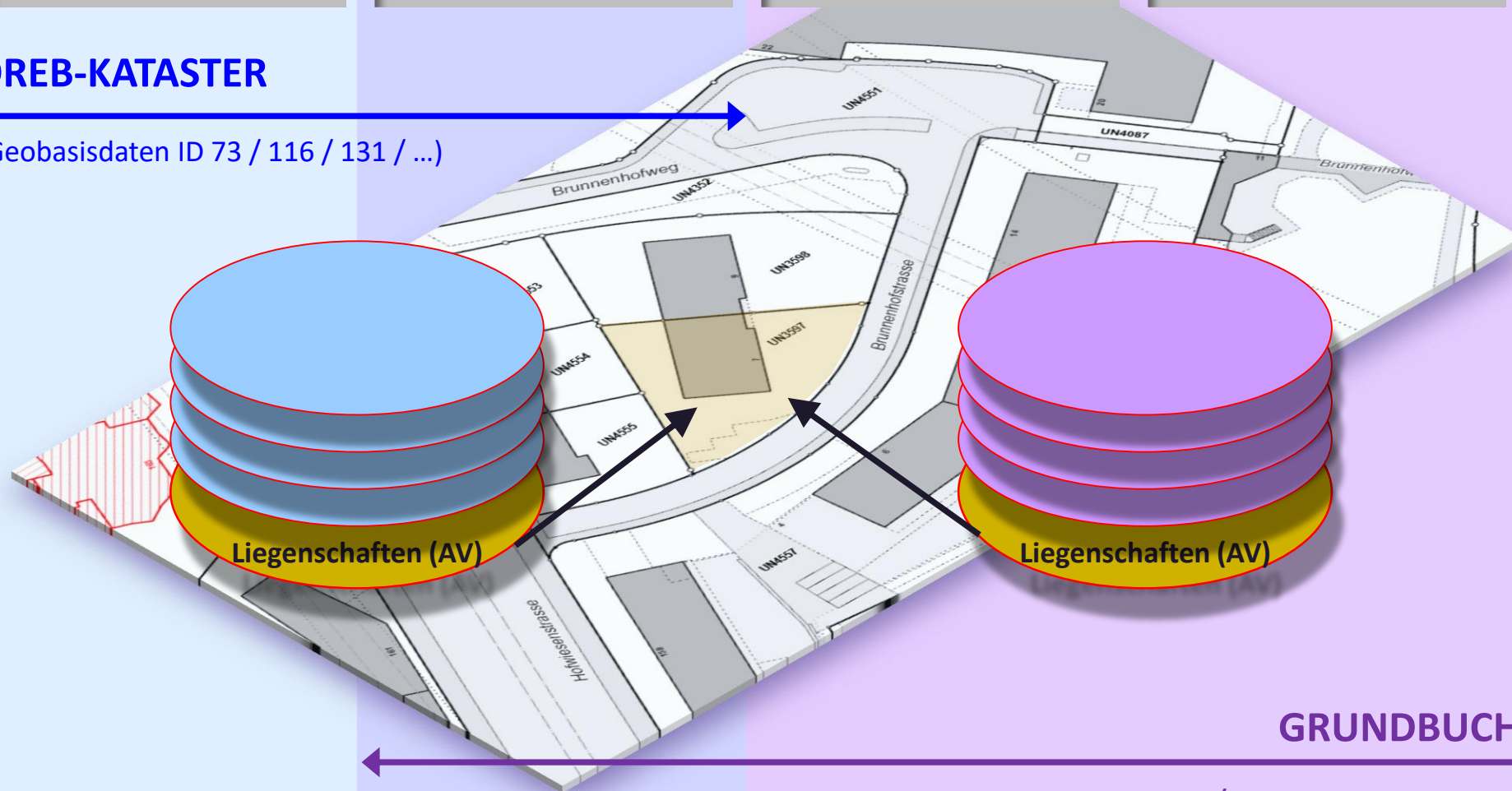
zivil-/privatrechtlich

An- und Vormerkungen
privatrechtlicher Art

Grundeigentum
(Liegenschaften + SDR)
Dienstbarkeiten (R/L)
Grundpfand

ÖREB-KATASTER

(Geobasisdaten ID 73 / 116 / 131 / ...)



GRUNDBUCH

(Geobasisdaten ID 7 / 8)

4. Abschnitt: Kataster der öffentlich-rechtlichen Eigentumsbeschränkungen

Art. 16 Gegenstand und Form

¹ Gegenstand des Katasters sind öffentlich-rechtliche Eigentumsbeschränkungen, die nach den Vorschriften des Zivilgesetzbuchs (ZGB)⁴ nicht im Grundbuch angemerkt werden.

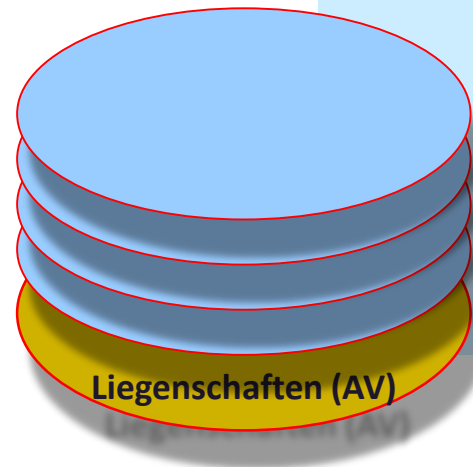
² Der Bundesrat legt fest, welche Geobasisdaten des Bundesrechts Gegenstand des Katasters sind.



**Bundesgesetz
über Geoinformation
(Geoinformationsgesetz, GeoIG)
SR 510.62**

ÖREB-Datensätze / Themen

Nutzungsplanung kantonal + kommunal
Baulinien (Strassen, Eisenbahn, Flughafen)
Projektierungszonen (Strassen, Eisenbahn, Flughafen)
Sicherheitszonenplan Flughäfen
Kataster der belasteten Standorte
Grundwasserschutzzonen
Grundwasserschutzareale
Lärmempfindlichkeitsstufen
Waldgrenzen (in Bauzonen)
Waldabstandslinien



+ kantonale Ergänzungen
+ kommunale Ergänzungen



ÖREB-Geobasisdaten (Bundesrecht) (1/3)

ID	Bezeichnung	Rechtsgrundlagen nach GeoIV Anhang, kGeoIR Anhang 1 und 2 und ergänzendes kommunales Recht (= § Fachgesetz)	Zuständige Stelle nach Art. 8 GeoIG	Kl.
73A	Kantonale Nutzungsplanung	SR 700 Art. 14, 26 RB 40.1111 Art. 11-13	Kanton Uri: ARE	II
73B	Gemeindliche Nutzungsplanung	SR 700 Art. 14, 26 RB 40.1111 Art. 19, 21, 22-45 Bau- und Zonenordnungen der Gemeinden ⁸	Gemeinden	III
87	Projektierungszonen Nationalstrassen	SR 725.11 Art. 14	Bund: ASTRA	I
88	Baulinien Nationalstrassen	SR 725.11 Art. 25	Bund: ASTRA	I
96	Projektierungszonen Eisenbahnanlagen	SR 742.101 Art. 18n	Bund: BAV	I
97	Baulinien Eisenbahnanlagen	SR 742.101 Art. 18q	Bund: BAV	I
103	Projektierungszonen Flughafenanlagen	SR 748.0 Art. 37n-37p SR 748.131.1 Art. 27h	Bund: BAZL	I
104	Baulinien Flughafenanlagen	SR 748.0 Art. 37q-37s	Bund: BAZL	I
108	Sicherheitszonenplan	SR 748.0 Art. 42 SR 748.131.1 Art. 71-73	Bund: BAZL	I

ÖREB-Geobasisdaten (Bundesrecht) (2/3)

ID	Bezeichnung	Rechtsgrundlagen nach GeolV Anhang, kGeolR Anhang 1 und 2 und ergänzendes kommunales Recht (= § Fachgesetz)	Zuständige Stelle nach Art. 8 GeolG	Kl.
116	Kataster der belasteten Stand- orte	SR 814.01 Art. 32c SR 814.600 Art. 5 RB 40.7011 Art. 54	Kanton Uri: AfU	II
117	Kataster der belasteten Stand- orte im Bereich des Militärs	SR 814.01 Art. 32c SR 814.600 Art. 5	Bund: VBS [BAFU]	I
118	Kataster der belasteten Stand- orte im Bereich der zivilen Flug- plätze	SR 814.01 Art. 32c SR 814.600 Art. 5	Bund: BAZL [BAFU]	I
119	Kataster der belasteten Stand- orte im Bereich des öffentlichen Verkehrs	SR 814.01 Art. 32c SR 814.600 Art. 5	Bund: BAV [BAFU]	I
131	Grundwasserschutzzonen	SR 814.20 Art. 20 SR 814.201 Art. 29, 30, Anhang 4 RB 40.7011 Art. 14	Kanton Uri: AfU	II
132	Grundwasserschutzareale	SR 814.20 Art. 21 SR 814.201 Art. 29, 30, Anhang 4 RB 40.7011 Art. 13 Abs. 2	Kanton Uri: AfU	II

ÖREB-Geobasisdaten (Bundesrecht) (3/3)

ID	Bezeichnung	Rechtsgrundlagen nach GeolV Anhang, kGeolR Anhang 1 und 2 und ergänzendes kommunales Recht (= § Fachgesetz)	Zuständige Stelle nach Art. 8 GeolG	Kl.
145	Lärmempfindlichkeitsstufen (in Nutzungszonen)	SR 814.41 Art. 43 RB 40.7011 Art. 65 Abs. 1	Gemeinden	III
157	Waldgrenzen (in Bauzonen)	SR 921.0 Art. 13 RB 40.2111 Art. 11 RB 40.1111 Art. 93	Kanton Uri: AFJ	II
159	Waldabstandslinien	SR 921.0 Art. 17 RB 40.2111 Art. 16 RB 40.1111 Art. 48 ff., 93 Abs. 1	Gemeinden	III

4. Abschnitt: Kataster der öffentlich-rechtlichen Eigentumsbeschränkungen

Art. 16 Gegenstand und Form

¹ Gegenstand des Katasters sind öffentlich-rechtliche Eigentumsbeschränkungen, die nach den Vorschriften des Zivilgesetzbuchs (ZGB)⁴ nicht im Grundbuch angemerkt werden.

² Der Bundesrat legt fest, welche Geobasisdaten des Bundesrechts Gegenstand des Katasters sind.

³ Die Kantone können zusätzliche eigentümerverbindliche Geobasisdaten bezeichnen, die zum Bestand des Katasters gehören.



**Bundesgesetz
über Geoinformation
(Geoinformationsgesetz, GeoIG)
SR 510.62**

ÖREB-Geobasisdaten (Kantonsrecht)

ID	Bezeichnung	Rechtsgrundlagen nach GeoIV Anhang , kGeoIR Anhang 1 und 2 und ergänzendes kommunales Recht (= § Fachgesetz)	Zuständige Stelle nach Art. 8 GeoIG	Kl.
14-UR	Kantonale Nutzungsplanung, Erweiterungen gemäss DM.12-UR	RB 40.1111 Art. 11-13	<i>Kanton Uri: ARE</i>	IV
15-UR	Kantonale Baulinien	RB 40.1111 Art. 14	<i>Kanton Uri: BD-DS</i>	IV
16-UR	Gemeindliche Nutzungsplanung, Erweiterungen gemäss DM.12-UR	RB 40.1111 Art. 19, 21, 22-45 Bau- und Zonenordnungen der Gemeinden⁹	<i>Gemeinden</i>	V
17-UR	Quartierpläne	RB 40.1111 Art. 47 lit. b, Art. 52 Abs. 1, 3, 4, Art. 53-55 Ergänzendes Recht Gde.	<i>Gemeinden</i>	V
18-UR	Quartiergestaltungspläne	RB 40.1111 Art. 47 lit. c, Art. 52 Abs. 2, 3, 4, Art. 53-55 Ergänzendes Recht Gde.	<i>Gemeinden</i>	V
61-UR (neu)	Gemeindliche Baulinien (Sondernutzungsplanung)	RB 40.1111 Art. 47 lit. a, Art. 48-51 Ergänzendes Recht Gde.	<i>Gemeinden</i>	V

4. Abschnitt: Kataster der öffentlich-rechtlichen Eigentumsbeschränkungen

Art. 16 Gegenstand und Form

¹ Gegenstand des Katasters sind öffentlich-rechtliche Eigentumsbeschränkungen, die nach den Vorschriften des Zivilgesetzbuchs (ZGB)⁴ nicht im Grundbuch angemerkelt werden.

² Der Bundesrat legt fest, welche Geobasisdaten des Bundesrechts Gegenstand des Katasters sind.

³ Die Kantone können zusätzliche eigentümerverbindliche Geobasisdaten bezeichnen, die zum Bestand des Katasters gehören.

⁴ Der Kataster wird im Abrufverfahren oder auf andere Weise in elektronischer Form zugänglich gemacht.



**Bundesgesetz
über Geoinformation
(Geoinformationsgesetz, GeoIG)
SR 510.62**

ÖREB-Kataster

Sie befinden sich auf der ÖREB-Karte | [Startseite](#)



Liegenschaft suchen:

z.B 38 Wassen

ÖREB-Kataster

ÖREB-Themen [Abfrageresultate](#)

Rechtsstatus: **Rechtskräftig**

Nutzungsplanung

- Grundnutzung
- Gefahrenzonen
- Flächenbezogene Festlegungen
- Sondernutzungspläne
- Linienbezogene Festlegungen
- Punktbezogene Festlegungen
- Planungspereimeter in Revision

Lärm

- Lärmempfindlichkeitsstufen
- Lärmempfindlichkeitsaufstufungen

Gewässerschutz

- Grundwasserschutzzonen
- Grundwasserschutzzareale

Kataster belasteter Standorte

- KbS

Wald

- Waldgrenzen
- Waldabstandslinien



JUSTIZDIREKTION
AMT FÜR
RAUMENTWICKLUNG

Seite 17
12. Juni 2017



Pixelkarten / AV Luftbild



Nutzungsbedingungen

4. Abschnitt: Kataster der öffentlich-rechtlichen Eigentumsbeschränkungen

Art. 16 Gegenstand und Form

¹ Gegenstand des Katasters sind öffentlich-rechtliche Eigentumsbeschränkungen, die nach den Vorschriften des Zivilgesetzbuchs (ZGB)⁴ nicht im Grundbuch angemerkelt werden.

² Der Bundesrat legt fest, welche Geobasisdaten des Bundesrechts Gegenstand des Katasters sind.

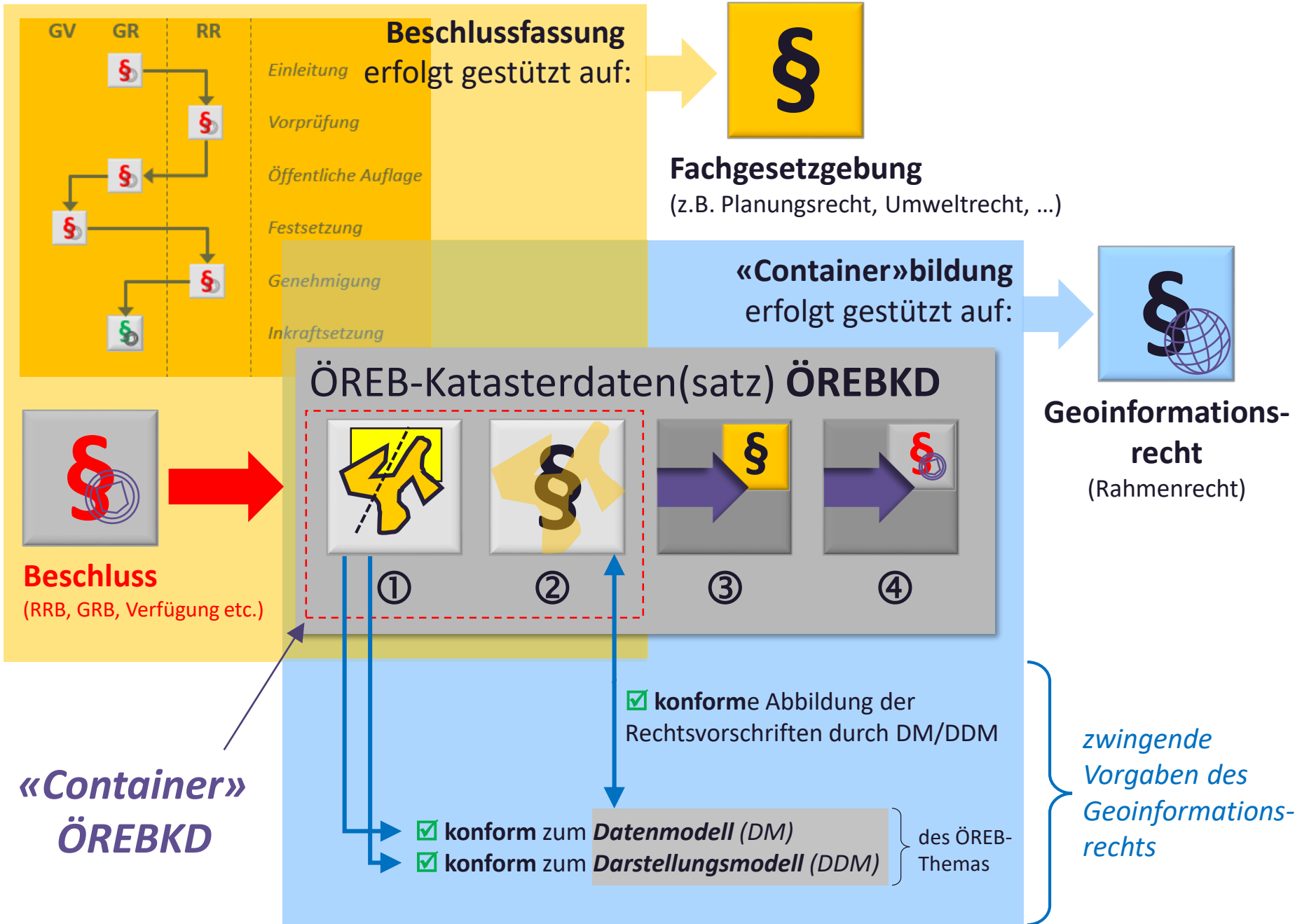
³ Die Kantone können zusätzliche eigentümerverbindliche Geobasisdaten bezeichnen, die zum Bestand des Katasters gehören.

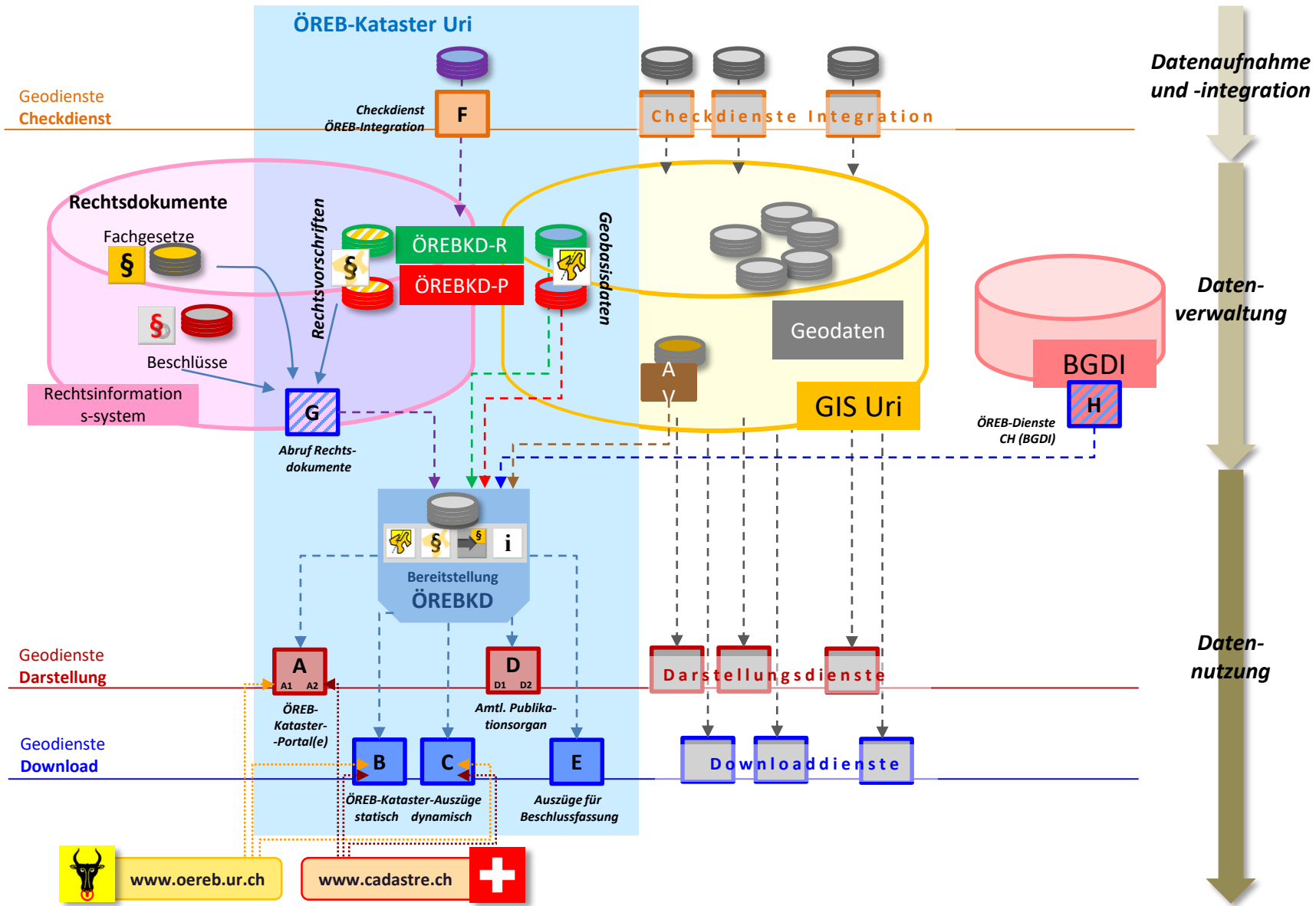
⁴ Der Kataster wird im Abrufverfahren oder auf andere Weise in elektronischer Form zugänglich gemacht.

⁵ Der Bundesrat legt die Mindestanforderungen an den Kataster hinsichtlich Organisation, Führung, Datenharmonisierung, Datenqualität, Methoden und Verfahren fest.



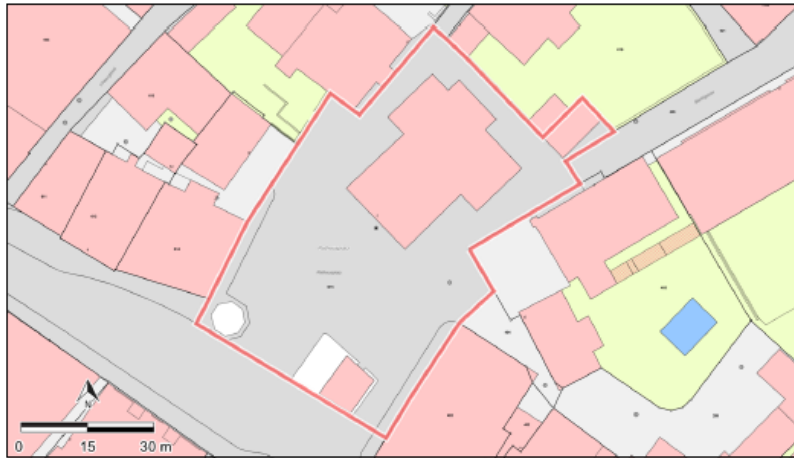
**Bundesgesetz
über Geoinformation
(Geoinformationsgesetz, GeoIG)
SR 510.62**







Auszug aus dem Kataster der öffentlich-rechtlichen Eigentumsbeschränkungen (ÖREB-Kataster)



Grundstück-Nr.	615
E-GRID	CH344607776411
Gemeinde (BFS-Nr.)	Altdorf1201
Grundbuchkreis	
Fläche	1792

Auszugsnummer	008f92db-f9ed-4116-94d4-ef214e1a3d8d
Erstellungsdatum des Auszugs	12.06.2017
Katasterführende Stelle	LISAG, Industriezone Schächenwald, 6460 Altdorf



JUSTIZDIREKTION
AMT FÜR
RAUMENTWICKLUNG

Seite 21
12. Juni 2017



4.3.3. Nachführung gemeindliche Nutzungsplanung

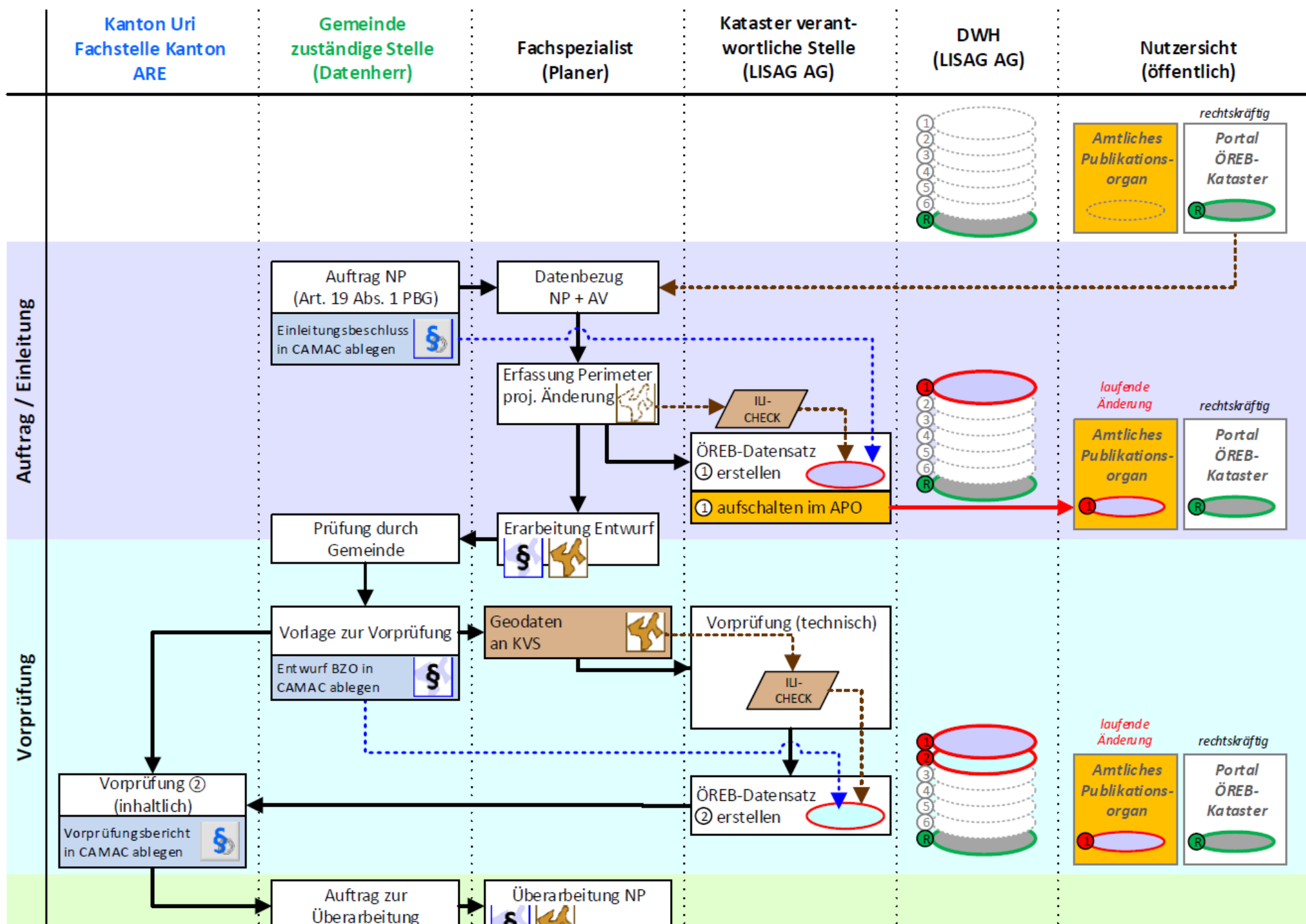
Die Themen der gemeindlichen Nutzungsplanung, die mit gleichem Verfahren und gleichen Nachführungsregeln abgehandelt werden können, sind:

- 73B gemeindliche Nutzungsplanung
- 145 Lärmempfindlichkeitsstufen (in Nutzungszonen)
- 159 Waldabstandslinien
- 16-UR gemeindliche Nutzungsplanung, Erweiterungen durch kantonales Recht

Sie unterliegen dem Verfahren gemäss Planungs- und Baugesetz (PBG, RB 40.1111) Art. 42 ff. Das Verfahren sieht Beschlüsse auf Stufe Gemeinde und auf Stufe Kanton vor.

Die ÖREB-Rechtsvorschrift dieser Themen ist in der Regel die gemeindliche Bau- und Zonenordnung.

Rechtsstatus	zu erstellende ÖREB-Katasterdaten		den ÖREB-Katasterdaten beizulegende Beschlüsse (§)	Rechtsgrundlage
	ÖREBKD-P	ÖREBKD-R		
Einleitung	○ <i>nur Perimeter</i>		Beschluss des GR über die Einleitung der Nutzungsplanung	
Vorprüfung	○ <i>nur Perimeter</i>		Bericht des ARE über die Vorprüfung (Vorprüfungsbericht)	
öffentliche Auflage	● <i>publikationspflichtig</i>		Beschluss des GR über die öffentliche Auflage	RB 40.1111 (PBG) Art. 43
Festsetzung (Genehmigung GV)	●		Beschluss der GV über die Genehmigung	RB 40.1111 (PBG) Art. 42
Genehmigung RR	●		Beschluss des RR über die Genehmigung	RB 40.1111 (PBG) Art. 44 Abs. 1
rechtskräftig		●	(Beschluss des RR über die Genehmigung) Rechtskraftbescheinigung Beschluss des GR über die Inkraftsetzung	RB 40.1111 (PBG) Art. 44 Abs. 2 in Verbindung mit Bauordnungen der Gemeinden



4. Abschnitt: Kataster der öffentlich-rechtlichen Eigentumsbeschränkungen

Art. 16 Gegenstand und Form

¹ Gegenstand des Katasters sind öffentlich-rechtliche Eigentumsbeschränkungen, die nach den Vorschriften des Zivilgesetzbuchs (ZGB)⁴ nicht im Grundbuch angemerkt werden.

² Der Bundesrat legt fest, welche Geobasisdaten des Bundesrechts Gegenstand des Katasters sind.

³ Die Kantone können zusätzliche eigentümerverbindliche Geobasisdaten bezeichnen, die zum Bestand des Katasters gehören.

⁴ Der Kataster wird im Abrufverfahren oder auf andere Weise in elektronischer Form zugänglich gemacht.

⁵ Der Bundesrat legt die Mindestanforderungen an den Kataster hinsichtlich Organisation, Führung, Datenharmonisierung, Datenqualität, Methoden und Verfahren fest.

Art. 17 Rechtswirkung

Der Inhalt des Katasters gilt als bekannt.

Art. 18 Haftung

Die Haftung für die Führung des Katasters richtet sich nach Artikel 955 des ZGB⁵.



**Bundesgesetz
über Geoinformation
(Geoinformationsgesetz, GeolG)
SR 510.62**

Einführung im Kanton Uri

- Der ÖREB-Kataster Kanton Uri geht ab 1. Januar 2018 in allen 20 Gemeinden in Betrieb.
- Die Lisag AG ist die vom Kanton bezeichnete Stelle für die Katasterführung resp. die Lisag AG gilt als Kataster verantwortliche Stelle (KVS) im Kanton Uri.

Digitale Nutzungsplanung - Organisatorische Änderungen zum Umgang mit Geodaten in der Nutzungsplanung

Pirmin Scheuber, Sachbearbeiter Raumplanung



Auszug aus dem Kataster der
Grundbuch-rechtlichen Eigentumsbeschränkungen
(3-Kataster)



Nr.	615
CH34460776411	
Gemeinde (oFS-Nr.)	Altdorf(1201)
Grundbuchkreis	
Fläche	1792
Auszugsnummer	84f86ae9-b726-4bfb-aebd-13f6d30f2b36
Erstellungsdatum des Auszugs	09.02.2017
Katasterführende Stelle	LISAG, Industriezone Schächenwald, 6460 Altdorf

Digitale Nutzungsplanung

Vorteile des ÖREB

- Rechtswirkung der digitalen Daten
 - Entwurf **Artikel 1a** RPBG Rechtswirkung digitaler Daten
Den bei der Genehmigung der Nutzungspläne und Sondernutzungspläne vorliegenden digitalen Daten kommt Rechtswirkung zu.

Digitale Nutzungsplanung

Vorteile des ÖREB

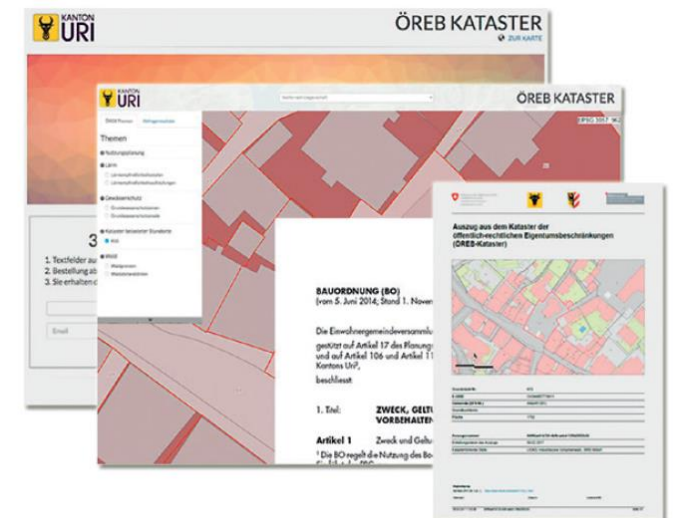
- Öffentliche Auflage im ÖREB-Portal
 - Entwurf Artikel 1b RPBG Öffentliche Auflage
 - ¹ *Nutzungspläne und Sondernutzungspläne sind an einer von der Gemeinde bezeichneten Stelle und im Kataster der öffentlich-rechtlichen Eigentumsbeschränkungen gemäss Artikel 16 des Geoinformationsgesetzes öffentlich aufzulegen.*
 - ² *Die Bekanntgabe der öffentlichen Auflage erfolgt im Amtsblatt.*



Digitale Nutzungsplanung

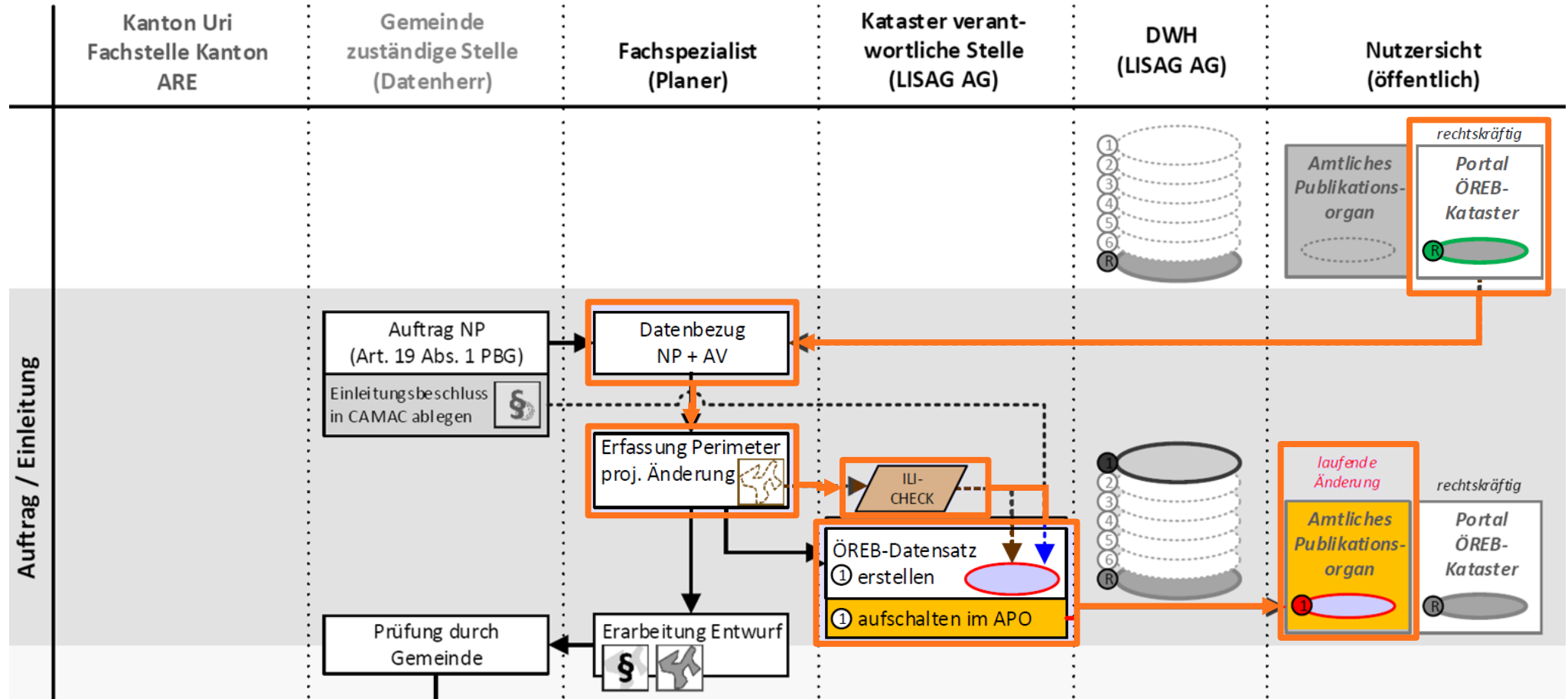
Wichtigste Änderungen im Verfahrensablauf

- Wechsel von analogen Dokumenten zu digitalen Daten
- Ausgangspunkt: Rechtskräftige Daten im ÖREB
- Planerstellung aus Daten im ÖREB



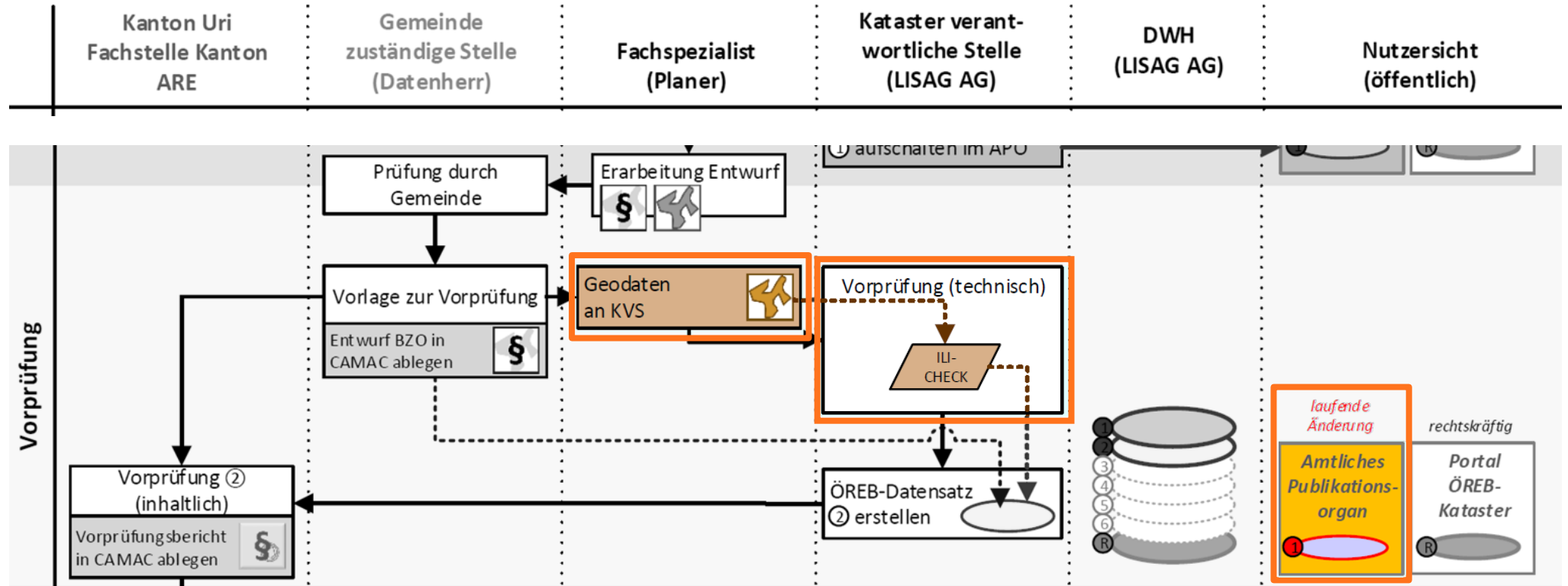
Digitale Nutzungsplanung

Entwurf Verfahrensablauf – Start Revision



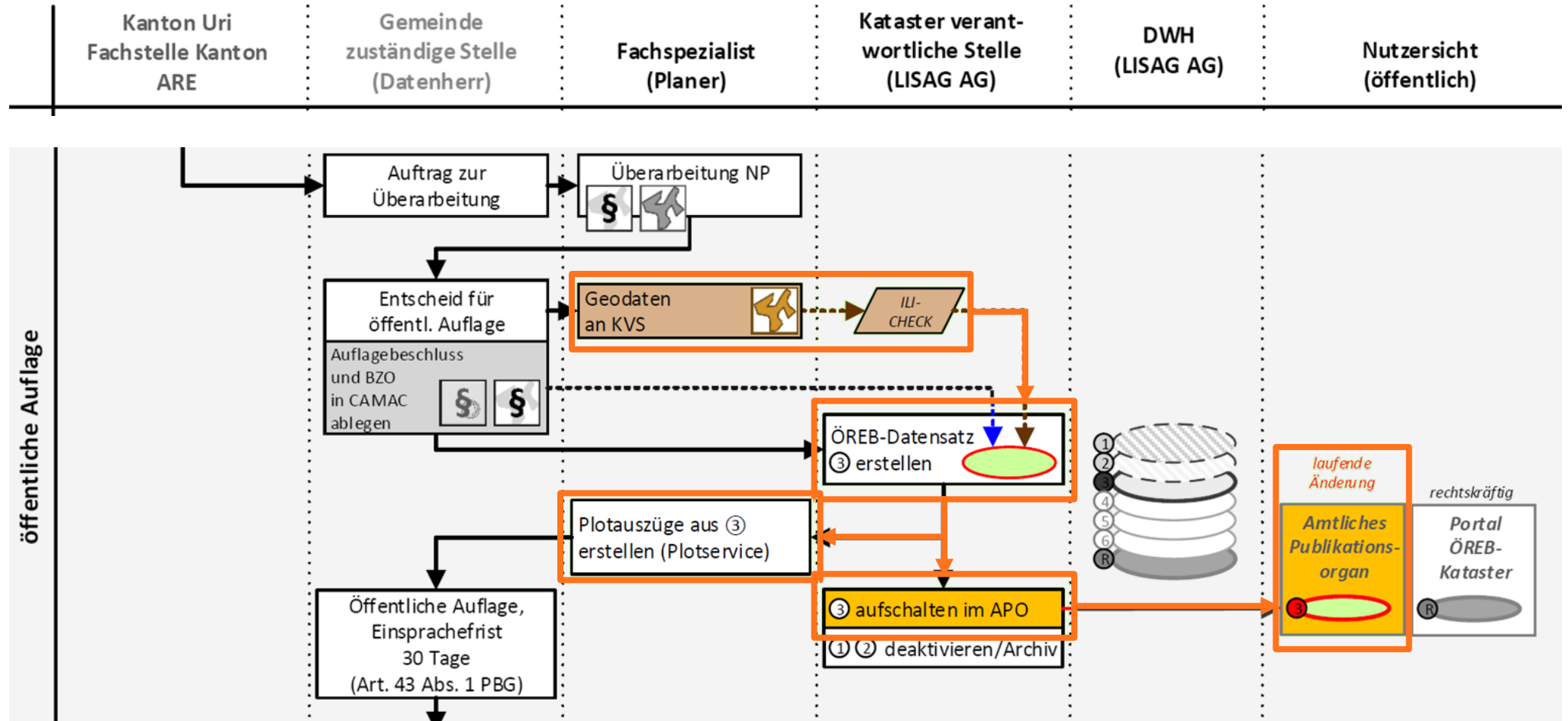
Digitale Nutzungsplanung

Entwurf Verfahrensablauf – Vorprüfung



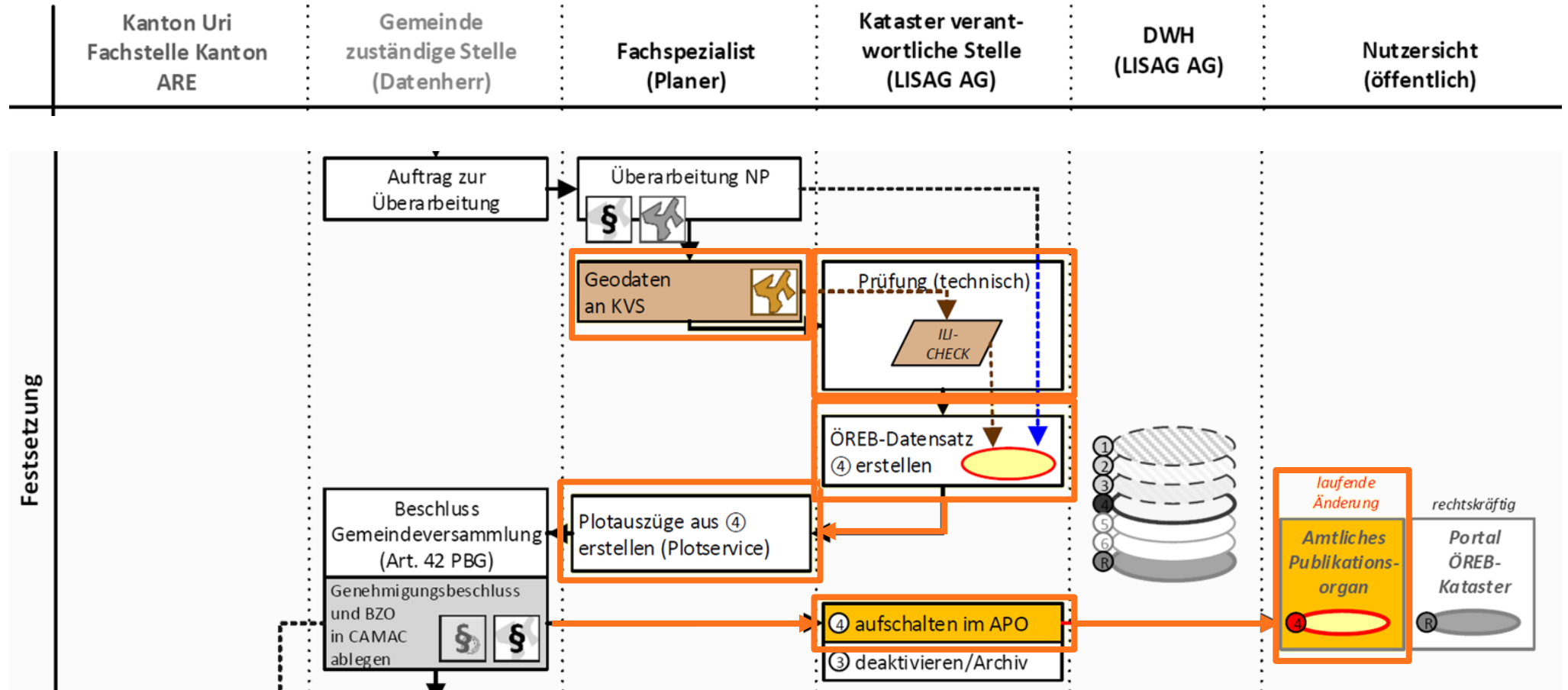
Digitale Nutzungsplanung

Entwurf Verfahrensablauf – öffentliche Auflage



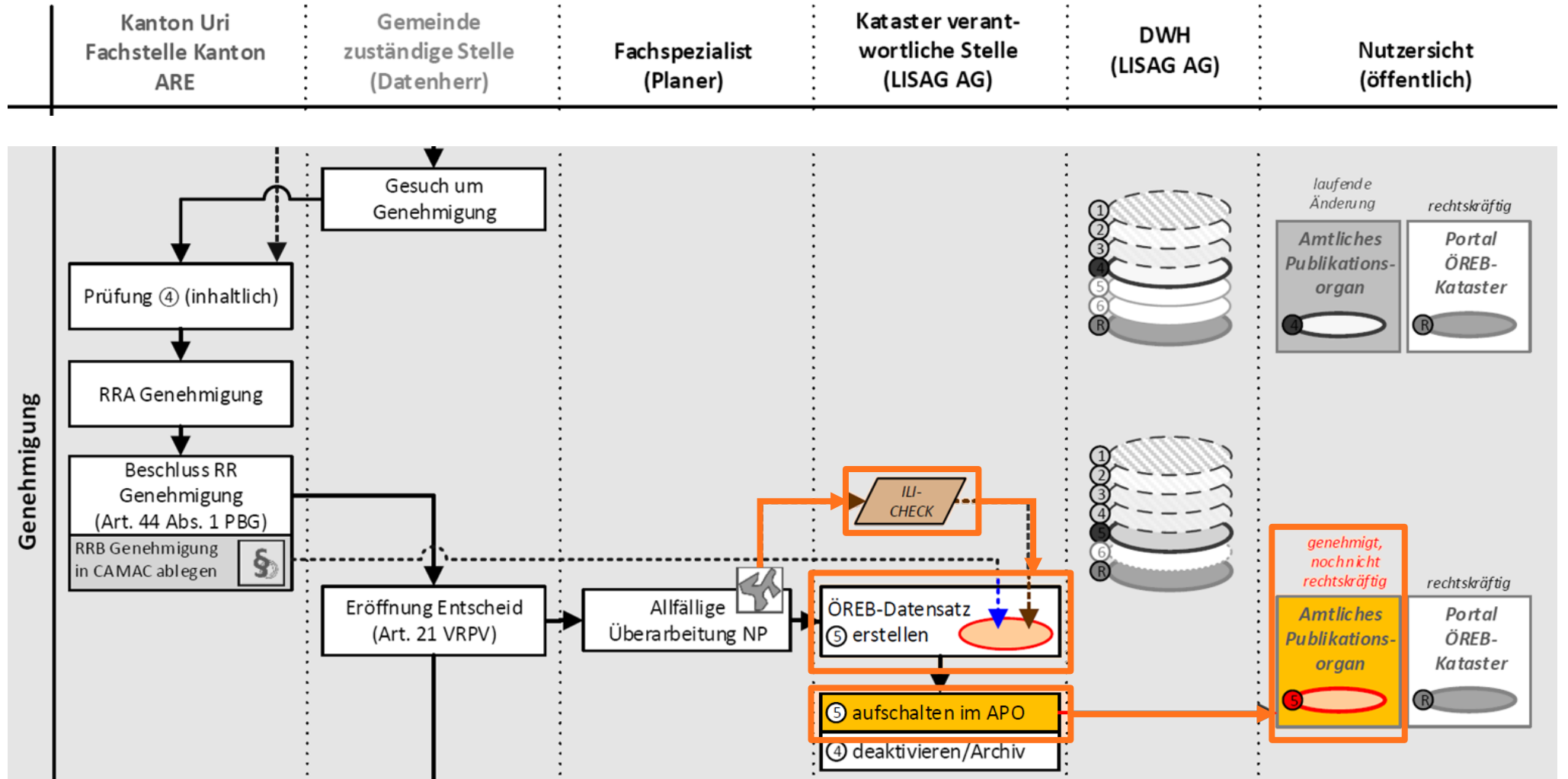
Digitale Nutzungsplanung

Entwurf Verfahrensablauf – Festsetzung



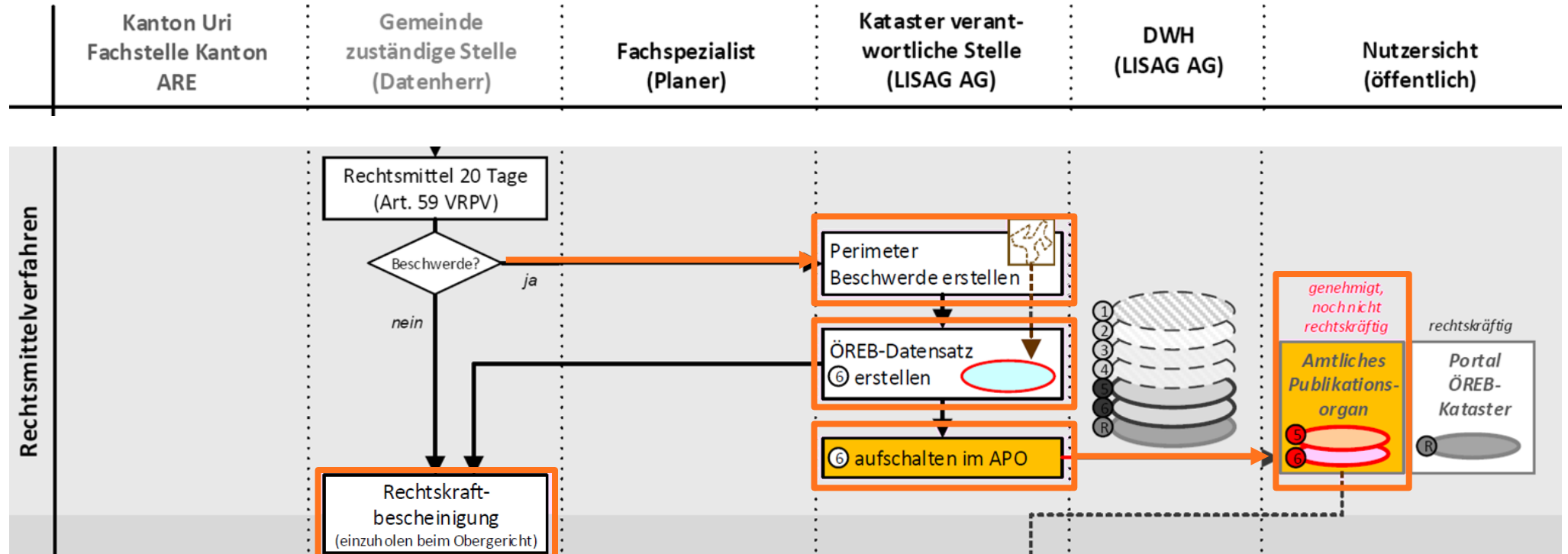
Digitale Nutzungsplanung

Entwurf Verfahrensablauf – Genehmigung



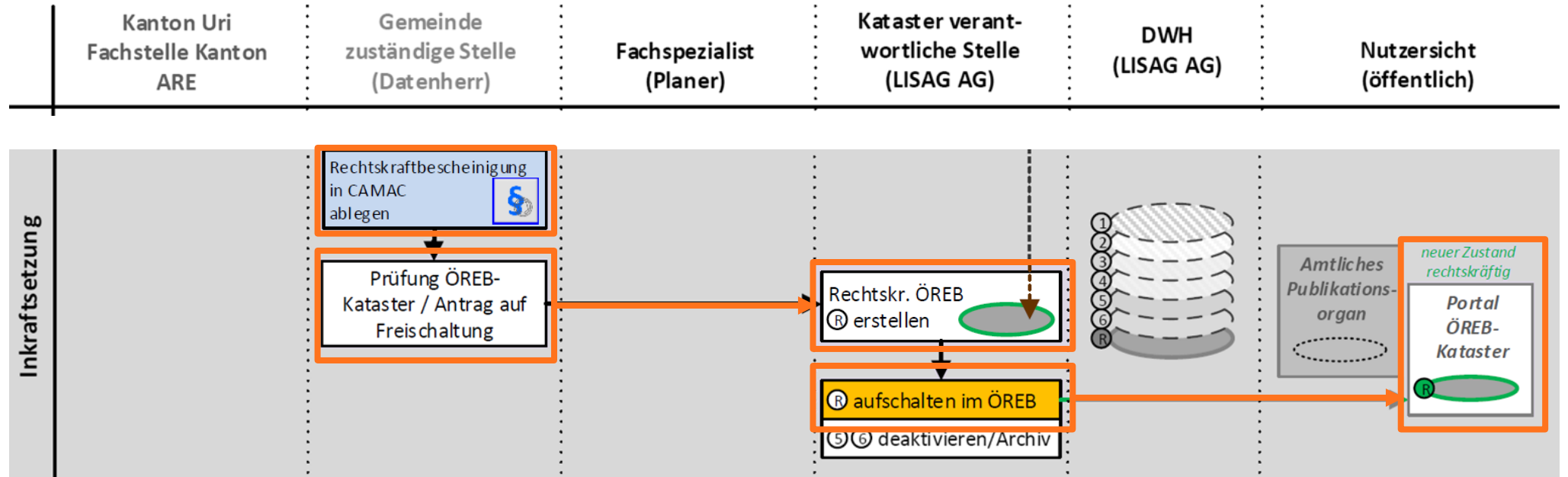
Digitale Nutzungsplanung

Entwurf Verfahrensablauf – Rechtsmittelverfahren



Digitale Nutzungsplanung

Entwurf Verfahrensablauf – Inkraftsetzung



Digitale Nutzungsplanung

Wichtigste Änderungen im Verfahrensablauf

- Wechsel von analogen Dokumenten zu digitalen Daten
- Ausgangspunkt: Rechtskräftige Daten im ÖREB
- Planerstellung aus Daten im ÖREB

Datenkontrolle und Richtigkeitsbescheinigung durch die Gemeinden - Nutzungsplanung, BZO's, QGP, QP, Baulinien - nächste Schritte

Bruno Aschwanden, Geschäftsführer Lisag AG



Auszug aus dem Kataster der Grundbesitzrechtlichen Eigentumsbeschränkungen (3-Kataster)



Nr.	615
CH-Nr.	CH34460776411
FS-Nr.)	Altdorf(1201)
Preis	1792

Auszugsnummer	84f86ae9-b726-4bfb-aebd-13f6d30f2b36
Erstellungsdatum des Auszugs	09.02.2017
Katasterführende Stelle	LISAG, Industriezone Schächenwald, 6460 Altdorf

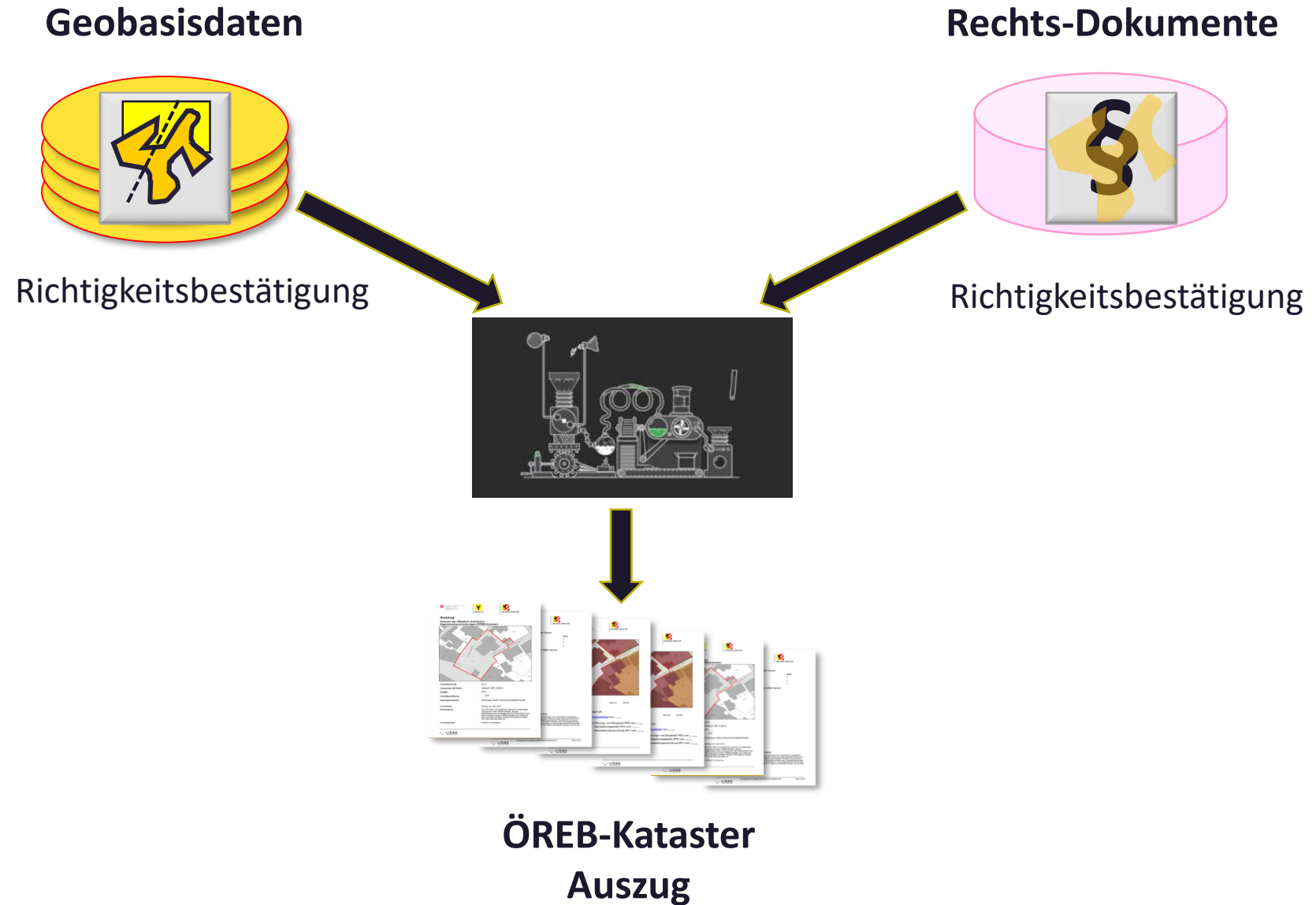
Datenkontrolle und Richtigkeitsbescheinigung durch die Gemeinden

Verordnung über den Kataster der öffentlich-rechtlichen Eigentumsbeschränkungen

Art. 5 Bereitstellung der Daten

- 1 Die Stelle nach Artikel 8 Absatz 1 GeolG stellt der für den Kataster verantwortlichen Stelle (Lisag AG) die erhobenen und nachgeführten Daten nach Artikel 3 in elektronischer Form zur Verfügung.
- 2 Sie bestätigt der für den Kataster verantwortlichen Stelle (Lisag AG), dass die Daten die folgenden Anforderungen erfüllen:
 - a. Sie bilden Eigentumsbeschränkungen ab, die vom zuständigen Organ in dem von der Fachgesetzgebung vorgeschriebenen Verfahren beschlossen und genehmigt worden sind.
 - b. Sie sind in Kraft.
 - c. Sie wurden unter der Verantwortung des zuständigen Organs auf die Übereinstimmung mit dem Beschluss überprüft.
- 3 Die Geobasisdaten des Bundesrechts müssen den Vorgaben nach Artikel 4 Absatz 2 entsprechen, jene der zusätzlich vom Kanton bezeichneten Geobasisdaten den allgemeinen minimalen qualitativen und technischen Anforderungen für Geobasisdaten des Bundesrechts.

Datenkontrolle und Richtigkeitsbescheinigung durch die Gemeinden



Datenkontrolle und Richtigkeitsbescheinigung durch die Gemeinden

73B, 145, 159, 16-UR	Nutzungsplanung (Gemeinde) mit Lärmempfindlichkeitsstufen, Waldabstandslinien (inkl. Erweiterungen nach DM.12-UR)	RB 40.1111 Art. 19, 21, 22-45 Bau- und Zonenordnungen der Gemeinden ⁹
17-UR	Quartierpläne	RB 40.1111 Art. 47 lit. b, Art. 52 Abs. 1, 3, 4, Art. 53-55 Ergänzendes Recht Gde.
18-UR	Quartiergestaltungspläne	RB 40.1111 Art. 47 lit. c, Art. 52 Abs. 2, 3, 4, Art. 53-55 Ergänzendes Recht Gde.
61-UR	Gemeindliche Baulinien (Sonder- nutzungsplanning)	RB 40.1111 Art. 47 lit. a, Art. 48-51 Ergänzendes Recht Gde.

Datenkontrolle und Richtigkeitsbescheinigung durch die Gemeinden



AMT FÜR RAUMENTWICKLUNG

Datenkontrolle Quartiergestaltungspläne und Quartierpläne

QGP_Allenwinden_Ost

Datum Genehmigung Regierungsrat: 20150317



Ist der QGP/QP-Perimeter korrekt eingezeichnet und sind die verbindlichen Dokumente vollständig?

Ja Nein

Wenn nein:

Ist der QGP/QP-Perimeter korrekt eingezeichnet?

Wenn nein: Bitte oben korrekt einzeichnen.

Ist der verbindliche Plan vorhanden und entspricht dem rechtskräftigen Stand?

Wenn nein: Hat die Gemeinde den rechtskräftigen Plan?

Sind die Sonderbauvorschriften vorhanden entsprechen dem rechtskräftigen Stand?

Wenn nein: Hat die Gemeinde die rechtskräftigen Sonderbauvorschriften?

Ist der Regierungsratsbeschluss (RRB) vorhanden und entspricht dem rechtskräftigen Stand?

Wenn nein: Hat die Gemeinde den rechtskräftigen RRB?

Bemerkungen:

Datenkontrolle und Richtigkeitsbescheinigung durch die Gemeinden



Gemeinde Altdorf

AMT FÜR RAUMENTWICKLUNG

Gemeinde	Art (QGP, QP)	Bezeichnung	RRB-Nr.	RRB-Datum	Bemerkung
Altdorf	QGP	Allenwinden Ost	2015-167	20150317	Genehmigung
Altdorf	QP	Attinghauserstrasse(Buck)	91	19910128	Genehmigung QGP
Altdorf	QGP	Bauernhof	2013-245	20130423	Genehmigung
Altdorf	QGP	Bauernhofmatte	722	20011218	Nutzungsplanung
Altdorf	QGP	Bauernhofmatte	862	19941031	Genehmigung QGP
Altdorf	QGP	Bauernhofmatte	313	19930420	Genehmigung QGP
Altdorf	QGP	Baumgarten	447	19910521	Genehmigung QGP
Altdorf	QGP	Baumgärtli	110	20010213	Nutzungsplanung
Altdorf	QGP	Eyschachen	2014-688	20141125	Änderung QGP
Altdorf	QGP	Erbengemeinschaft Imholz Ess	595	19950731	Genehmigung QGP
Altdorf	QGP	Frohmatte (Süd)	2014-484	20140819	Änderung QGP
Altdorf	QGP	Frohmatte (Süd)	199	19930315	Genehmigung einer Änderung des QGP
Altdorf	QGP	Frohmatte (Süd)	448	19910521	Genehmigung QGP
Altdorf	QGP	Gitschenstrasse	389	20040706	Nutzungsplanung
Altdorf	QGP	Grossmatte(Müller)	1058	19921207	Genehmigung QGP
Altdorf	QGP	Grossmatte(West)	483	19920615	Genehmigung QGP
Altdorf	QGP	Gurtenmund	2015-68	20150203	Nutzungsplanung; Änderung QGP
Altdorf	QGP	Gurtenmund	204	20020416	Nutzungsplanung; Änderung QGP
Altdorf	QGP	Gurtenmund	1218	19901217	Genehmigung Veränderung QGP
Altdorf	QGP	Gurtenmundstrasse(Matte)	1057	19921207	Genehmigung QGP
Altdorf	QGP	Höfli Nord	2015-326	20150602	Genehmigung
Altdorf	QGP	Hofstatt Nord	2013-137	20130305	Genehmigung
Altdorf	QGP	Hofstatt	2008-666	20081104	Nutzungsplanung; Änderung QGP
Altdorf	QGP	Hofstatt	594	20051025	Nutzungsplanung; Änderung QGP
Altdorf	QGP	Hofstatt	746	20001121	Nutzungsplanung
Altdorf	QGP	In der Matte	2015-148	20150310	Genehmigung

Datenkontrolle und Richtigkeitsbescheinigung durch die Gemeinden

Bestätigung gemäss ÖREBKV¹ Art. 5 Abs. 2

Geobasisdaten gemäss GeoIV² / kGeoIR³ / ÖREBKV

Bezeichnung: <Bezeichnung gemäss GBDK>
Identifikator/en: <Identifikator gemäss GBDK>
Link geocat.ch <Link auf geocat.ch>

Zuständige Stelle (gemäss Art. 8 Abs. 1 GeoIG⁴)

Organisation: <Name Fachstelle der Gemeinde>
Kontaktperson: <Name> (<Email>)

Zuständige Fachstelle des Kantons (gemäss Art. 8 Abs. 1 GeoIG⁵)

Organisation: <Name Fachstelle des Kantons>
Kontaktperson: <Name> (<Email>)

Die zuständige Stelle (gemäss Art 8 Abs. 1 GeoIG) und die zuständige Fachstelle des Kantons bestätigen gemeinsam der für den Kataster verantwortlichen Stelle (gemäss Art 17 kGeoIV⁶ im Kanton Uri: Lisag AG), dass die Daten die folgenden Anforderungen erfüllen:

- a. Sie bilden Eigentumsbeschränkungen ab, die vom zuständigen Organ in dem von der Fachgesetzgebung vorgeschriebenen Verfahren beschlossen und genehmigt worden sind.
- b. Sie sind in Kraft.
- c. Sie wurden unter der Verantwortung des zuständigen Organs auf die Übereinstimmung mit dem Beschluss überprüft.

Datum und Unterschrift:

Zuständige Stelle

Fachstelle Kanton

Ausblick

