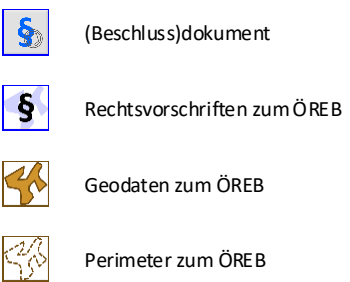
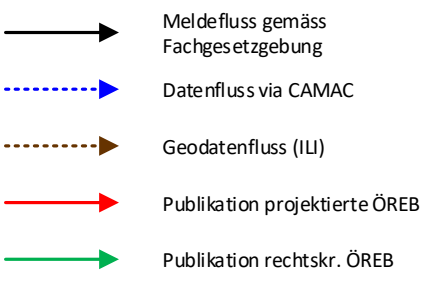
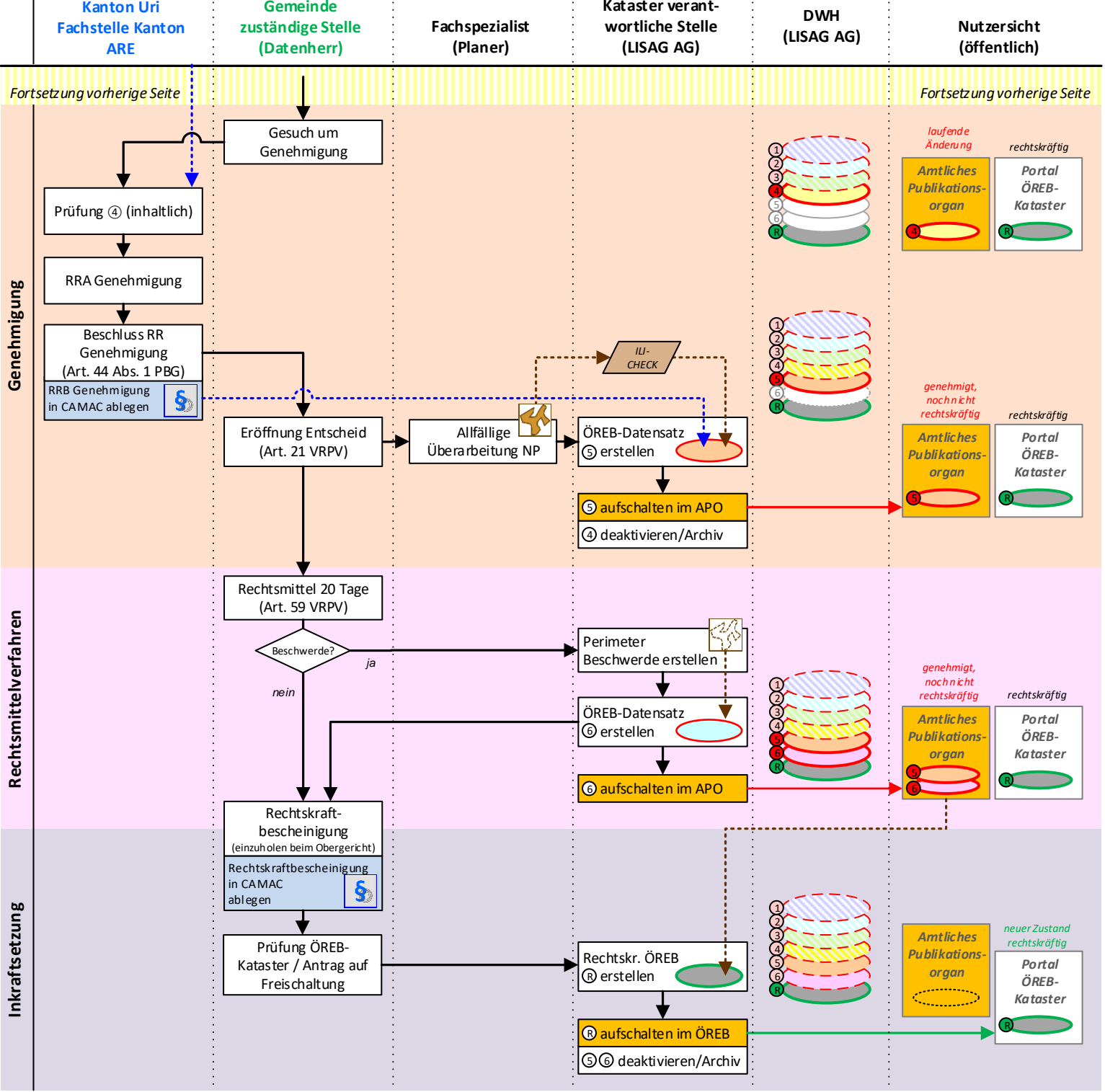


Fortsetzung nächste Seite

Fortsetzung nächste Seite



Abkürzungen

PBG	Planungs- und Baugesetz (RB 40.1111)
VRPV	Verordnung über Verwaltungsrechtspflege (RB 2.2345)
KVS	Kataster verantwortliche Stelle
DWH	Datenwarenhaus
APO	Amtliches Publikationsorgan
ARE	Amt für Raumentwicklung
AV	Amtliche Vermessung
BZO	Bau- und Zonenordnung
CAMAC	Dokumententransfersystem Kt./Gd. UR
ILI	INTERLUS (Geodatenformat)
NP	Nutzungsplanung
ÖREB	öffentlich-rechtliche Eigentumsbeschränkung
ÖREBKD	ÖREB-Katasterdatensatz
RR	Regierungsrat

Bezeichnung der Rechtsstatus

- ① projiziert : Einleitung (proEin)
- ② projiziert : Vorprüfung (proVor)
- ③ projiziert : öff. Auflage (proOeA)
- ④ projiziert : Festsetzung (proFes)
- ⑤ projiziert : Genehmigung (proGen)
- ⑥ projiziert : Rekurs hängig (proRkh)
- Ⓜ rechtskräftig (rkh)

ÖREB-Katasterdaten ÖREBKD

- Ⓜ active projizierte ÖREBKD
- Ⓜ active rechtsgültige ÖREBKD
- Ⓜ deaktivierte/archivierte ÖREBKD
- Ⓜ leere ÖREBKD